

## CATÁLOGO DE LUGARES DE ESPECIAL INTERES PAISAJÍSTICO, ECOLÓGICO, HIDROLÓGICO Y GEOLÓGICO.

---

### 1. Introducción y metodología.

Además de las zonas más o menos extensas a las cuales podrá otorgarse una especial protección (Espacios Naturales de Interés Ambiental Prioritario), existen numerosos puntos, enclaves, o zonas más reducidas y concretas, inmersas en un territorio bastante transformado por la actividad humana, pero en las cuales persisten valores de todo tipo que justifican su conservación, protección e incluso, en algunos casos, promoción para su divulgación y disfrute.

La naturaleza de estos Lugares puede ser muy variada, comprendiendo desde zonas de huerta tradicional bien conservada y apartadas hasta ahora de la actividad constructiva hasta yacimientos fosilíferos, formaciones geológicas singulares y anomalías hídricas positivas (afloramientos naturales de agua, manantiales, etc.).

El presente Catálogo se compone de un conjunto de lugares o áreas en su mayor parte no incluidas, por su reducido tamaño, en zonas de especial protección ambiental según la propuesta de clasificación de Suelo No Urbanizable.

El criterio fundamental para su selección ha sido la **singularidad** de los valores paisajísticos, ecológicos, hidrológicos y geológicos, a saber: puntos de descarga natural de los acuíferos (fuentes, manantiales y ojos), presencia y reproducción de especies faunísticas raras o amenazadas (Buitre Leonado, *Viola cazorlensis*, especies de aves esteparias), hitos paisajísticos (cerros elevados a gran altura sobre extensas llanuras), áreas de vegetación bien desarrollada en ambientes escasos en la Región (carrascales, vegetación de ribera o freatófila) y lugares con interés geológico y

---

CATÁLOGO DE LUGARES DE INTERÉS



geomorfológico (presencia de estratos geológicos indicadores de sucesos geológicos extremos, estratotipos, etc).

Para su localización se han realizado prospecciones intensivas del territorio tras una selección previa de los lugares según cartografía 1:25.000, así como consultas a expertos locales. Durante los itinerarios se cumplimentada el modelo de ficha correspondiente y se tomaba una fotografía que contuviera en la medida de lo posible los elementos característicos del lugar o área.

En conjunto, se han seleccionado 54 lugares o áreas de especial interés, de las cuales:

- 17 corresponden a fuentes, ojos y manantiales (interés hidrológico e hidrogeológico),
- 26 son arboledas y otros elementos de interés paisajístico,
- 7 son áreas de interés ecológicos
- 4 son lugares con singularidades geológicas y geomorfológicas.



### 1.1. Aspectos específicos de fuentes y manantiales.

Para el caso de las fuentes y manantiales, los trabajos de catalogación consistieron en primer lugar en su identificación cartográfica a escala 1:25.000, obteniéndose los resultados que se muestran en la **Tabla 1**. La mayor parte de ellas está situada en el borde nororiental del término, regando las huertas tradicionales de Caravaca y el triángulo delimitado por las pedanías de Archivel, Almudema y la Venta Cabila.

En muchas ocasiones, las fuentes y manantiales forman parte de la propia trama urbana de las pedanías, adquiriendo entonces la protección un carácter más antropológico. En otras ocasiones, el entorno de la surgencia de agua se encuentra más naturalizado, apareciendo diversas especies de animales y plantas adaptados a la vida acuática o la presencia de agua subsuperficial. En una zona climática semiárida, cualquier anomalía hídrica positiva debe ser considerada como relevante por su singularidad a escala regional.

Denominación	Tipo	UTM	Hoja	Paraje	Observaciones
No consta	Manantial	880137	910-IV	Casa de la Vereda (Archivel)	Cabecera Acequia de Guarino
Manantial de Guarino	Manantial	886135	910-IV	Casa de la Vereda (Archivel)	Cabecera Acequia de Guarino
Fuente de la Tosquilla	Fuente	917108	910-IV	La Cabezuela (Barranda)	Cabecera Acequia Tosquilla
No consta	Fuente	912094	910-IV	Caneja (núcleo)	Cabecera Acequia innominada
Fuente de Singla	Fuente	926088	910-IV	Singla (núcleo)	Cabecera Acequia de Singla
No consta	Fuente	936132	910-IV	Benablón (núcleo)	
Fuente de los Servales	Fuente	941129	910-IV	Benablón	
Fuente del Piojo	Fuente	957147	910-IV	Loma del Teatino	Junto Canal del Taibilla
Fuente de la Teja	Fuente	945141	910-IV	Benablón	
No consta	Fuente	862138	910-IV	Noguericas (núcleo)	
Fuente de la Vidriera	Fuente	787117	910-III	Casa de la Vidriera	Planta embotelladora de agua mineral
Manantial del Agujero	Manantial	783153	910-III	Cerro del Castillico	
No consta	Fuente	795109	910-III	Umbría de Mojanteras	
Manantial de la Higuera	Manantial	869159	910-II		Junto Rambla del mismo nombre
No consta	Fuente	975207	910-II	La Majada	Junto camino F. del Nevazo
Nacimiento de los Frailes	Manantial	984200	910-II	Peña del Gato	Junto camino F. del Nevazo
Fuente de la Sartén	Manantial	982179	910-II	Fuente del Marqués	
Fuente de la Teja		0	910-II		
Fuente del Pino	Fuente	848017	931-I	Tarragolla	
La Junquera	Manantial	731980	931-I	La Junquera	
No consta		718056	931-I	Cerro de la Fuente	
No consta		799997	931-I		Balsa cabecera acequia, al NW Cerro Carro
No consta		824999	931-I		Balsa cabecera acequia, junto Casa de los Morales

Fuente: Mapa Topográfico Nacional de España (1:25.000) y recorridos de campo.

**Tabla 1. Catálogo preliminar de fuentes y manantiales.**



**VISADO**  
Normal

04/06/2008  
144521/103790

Colegio Oficial de Arquitectos de Murcia SRG

Visado Telemático

Autores: JOSE ALBERTO SAEZ DE HARO

CATÁLOGO DE LUGARES DE INTERÉS

## 1.2. Aspectos específicos de las formaciones geológicas.

Destaca con diferencia por su relevancia a escala mundial los niveles de iridio situados en la transición entre el Cretácico y el Terciario. La presencia de iridio constituye una de las pruebas más importantes de la teoría que atribuye las extinciones masivas que diferencian ambas épocas geológicas (incluida la de los dinosaurios) al impacto de un meteorito sobre la Tierra. En el Barranco de Grederos se encuentra uno de los escasos puntos de nuestro Planeta en los cuales es posible identificar estos niveles de iridio.

Otros lugares de interés geológico identificados hasta ahora son los siguientes:

- Estratotipo de la formación del Gavilán (junto a una cantera).
- Turbiditas de la Represa (junto a cantera del Martinete, en el camino viejo de Archivel).

## 2. Listado de áreas incluidas en el Catálogo.

A continuación se enumeran los lugares y áreas incluidas en este Catálogo, según la leyenda cartografiada en los Planos a escala 1:10.000 y 1:25.000.

Nº de Catálogo	Denominación	Tipo de interés
1	Pinada de Las Aguzaderas 1	Paisajístico
2	Pinada de Las Aguzaderas 2	Paisajístico
3	Fuente de La Junquera	Hidrológico
4	Alameda de la rambla de Perigallo	Ecológico
5	Cerro del Carro	Paisajístico
6	Carrasca monumental en El Tajón	Paisajístico
7	Fuente de Los Royos	Hidrológico
8	Fuente de la Casa de Los Morales	Hidrológico
9	Carrascal de las Lomas de Macea	Ecológico
10	Fuente de la Capellanía	Hidrológico
11	Fuente de La Torre	Hidrológico
12	Chopera y juncal de las Peñicas	Ecológico
13	Estrecho de la Encarnación y conjunto del Río Quipar	Ecológico

### CATÁLOGO DE LUGARES DE INTERÉS



04/06/2008  
44521/103790  
SRG  
VISADO  
Normal  
Colegio Oficial de Arquitectos de Murcia  
Visado Telemático  
Autores: JOSÉ ALBERTO SAEZ DE HARO

14	Arboleda de entrada a Barranda	Paisajístico
15	Fuente de El Moral	Hidrológico
16	Fuente de La Muralla	Hidrológico
17	Ojos de Archivel	Hidrológico
18	Manantial de Guarino	Hidrológico
19	Arboleda de la Casa del Prado	Paisajístico
20	Arboleda de la Casa de La Vereda	Paisajístico
21	Arboleda de La Fundación	Paisajístico
22	Arboleda de La Casa de La Vereda (I)	Paisajístico
23	Pinada de Barranda	Paisajístico
24	Pinada de La Casa de La Vereda (II)	Paisajístico
25	Fuente de Las Tosquillas	Hidrológico
26	Fuente de Singla	Hidrológico
27	Arboleda de Caneja y El Pinarico	Paisajístico
28	Fuente de Caneja	Hidrológico
29	Fuente de Navares	Hidrológico
30	Pinada de La Torre (La Singla-Ocho Casas)	Paisajístico
31	Fuente de Benablón	Hidrológico
32	Pinada de Casa Nueva	Paisajístico
33	Fuente de Los serbales	Hidrológico
34	Arboleda de la Casa del Muso	Paisajístico
35	Fuente de La Teja	Hidrológico
36	Bosque de ribera del Estrecho de La Represa-Martinete	Ecológico
37	Fuente del Piojo	Hidrológico
38	Rambla de las Buitreras	Ecológico
39	El Llano-Siete Peñones	Ecológico
40	Alameda de Caravaca	Paisajístico
41	Llanos de Aguzaderas	Ecológico
42	Salinas de Periago	Ecológico
43	Barranco de Grederos	Geológico
44	Las Fuentes del Marqués	Paisajístico
45	Mojantes	Ecológico
46	Sucesión del río Argos	Geológico
47	Carrasca frente a Casa Vistalegre	Paisajístico
48	Pino y Carrascas cerca Casa Mayrena	Paisajístico
49	Carrascas próximas a la Casa Mauro (S)	Paisajístico
50	Carrascas próximas a la Casa Mauro (O)	Paisajístico
51	Carrascas en zonas: Viñales, Cueva de los Negros, Entre Cmno. Viejo de Archivel y Cmno. Del Llano.	Paisajístico
52	Diversas carrascas de la zona de Mayrena	Especies protegidas
53	Cortijo Bolain	Paisajístico
54	Arboleda en Barranda	Paisajístico

**Catálogo de Lugares de especial interes paisajístico, ecológico, hidrológico y geológico.**



**VISADO**  
Normal

04/06/2008  
144521/103790

Colegio Oficial de Arquitectos de Murcia SRG

Visado Telemático

Autores: JOSE ALBERTO SAEZ DE HARO

CATÁLOGO DE LUGARES DE INTERÉS

### 4.3. Fichas del Catálogo.

A continuación se relacionan las fichas del Catálogo, según los contenidos explicados en la metodología.

---

CATÁLOGO DE LUGARES DE INTERÉS



<b>REVISION DEL P.G.O.U. DE CARAVACA DE LA CRUZ</b>		
<b>CATALOGO DE LUGARES DE ESPECIAL INTERES PAISAJISTICO, ECOLOGICO, HIDROLOGICO Y GEOLOGICO</b>		
Nº de Ficha: Cat- 1	Hoja 1:5.000: 931-2-2	Tipo de interés: (P)
<i>Denominación:</i> <b>Pinada de Las Aguzaderas (I)</b>		
<i>Localización:</i> Paraje de Aguzaderas		
<i>Descripción:</i> Pinar de Pinus halepensis, alineados a ambos lados del camino, en número aproximado de 300 ejemplares. Los pinos más grandes miden unos 7-8 metros de altura y superan los 40 cm. de diámetro. Interesante avifauna en el entorno (paloma torcaz, tórtola, ...)		
<i>Razones del interés y estado de conservación:</i> Interés paisajístico; define una línea de paisaje vegetal visible en lejanía. Entorno rural atractivo. Buen estado de conservación. Pinos en aceptable estado fitosanitario.		
<i>Valoración ambiental:</i> Media		
<i>Usos actuales y amenazas:</i> Define el camino de entrada al cortijo. Sin amenazas conocidas.		



**VISADO**  
Normal

04/06/2008  
144521/103790

Colegio Oficial de Arquitectos de Murcia SRG

Visado Telemático

Autores: JOSE ALBERTO SAEZ DE HARO

CATÁLOGO DE LUGARES DE INTERÉS

*Nivel de protección y medidas de conservación:*

Medio.

Se mantendrá el pinar. Las actuaciones agrícolas o sobre el camino deben respetar los pies de pino. Se podrá permitir el arranque de algún pié aislado por razones de movimiento de maquinaria u otras suficientemente justificadas, siempre que el resultado no sea desconectar visualmente la linealidad de la pinada.. Se permitirán y potenciarán los trabajos selvícolas destinados al mantenimiento del pinar. Se recomienda el aclareo de pies pequeños en lugares de más densidad y las podas de mantenimiento.

Fotografía



**VISADO**  
Normal

04/06/2008  
144521/103790

Colegio Oficial de Arquitectos de Murcia SRG

Visado Telemático

Autores: JOSE ALBERTO SAEZ DE HARO

CATÁLOGO DE LUGARES DE INTERÉS



<b>REVISION DEL P.G.O.U. DE CARAVACA DE LA CRUZ</b>		
<b>CATALOGO DE LUGARES DE ESPECIAL INTERES PAISAJISTICO, ECOLOGICO, HIDROLOGICO Y GEOLOGICO</b>		
Nº de Ficha: Cat- 2	Hoja 1:5.000: 931-1-2	Tipo de interés: (P)
<i>Denominación:</i> <b>Pinada de Las Aguzaderas (II)</b>		
<i>Localización:</i> Paraje de Aguzaderas		
<i>Descripción:</i> Pinar de Pinus halepensis, alineados al borde de dos caminos, a ambos lados en el más cercano a la casa (con unos 400 ejemplares), y en hilera a un sólo lado en el siguiente camino (con unos 100 ejemplares). Los pinos más grandes miden unos 7-8 metros de altura y superan los 40 cm. de diámetro. Interesante avifauna en el entorno (paloma torcaz, tórtola, ...)		
<i>Razones del interés y estado de conservación:</i> Interés paisajístico; define una línea de paisaje vegetal visible en lejanía. Entorno rural atractivo. Buen estado de conservación. Pinos en aceptable estado fitosanitario.		
<i>Valoración ambiental:</i> Media		
<i>Usos actuales y amenazas:</i> Define el camino de entrada al cortijo. Sin amenazas conocidas.		



**VISADO**  
Normal

04/06/2008  
144521/103790

Colegio Oficial de Arquitectos de Murcia SRG

Visado Telemático

Autores: JOSE ALBERTO SAEZ DE HARO

CATÁLOGO DE LUGARES DE INTERÉS

*Nivel de protección y medidas de conservación:*

Medio.

Se mantendrá el pinar. Las actuaciones agrícolas o sobre el camino deben respetar los pies de pino. Se podrá permitir el arranque de algún pié aislado por razones de movimiento de maquinaria u otras suficientemente justificadas, siempre que el resultado no sea desconectar visualmente la linealidad de la pinada. Se permitirán y potenciarán los trabajos selvícolas destinados al mantenimiento del pinar. Se recomienda el aclareo de pies pequeños en lugares de más densidad y las podas de mantenimiento.

Fotografía



**VISADO**  
Normal

04/06/2008  
144521/103790

Colegio Oficial de Arquitectos de Murcia SRG

Visado Telemático

Autores: JOSE ALBERTO SAEZ DE HARO

CATÁLOGO DE LUGARES DE INTERÉS

<b>REVISION DEL P.G.O.U. DE CARAVACA DE LA CRUZ</b>		
<b>CATALOGO DE LUGARES DE ESPECIAL INTERES PAISAJISTICO, ECOLOGICO, HIDROLOGICO Y GEOLOGICO</b>		
Nº de Ficha: Cat- 3	Hoja 1:5.000: 931-1-4	Tipo de interés: (H)
<i>Denominación:</i> <b>Fuente de La Junquera</b>		
<i>Localización:</i> La Junquera		
<i>Descripción:</i> Nacimiento de agua que se lleva a modo de pequeño riachuelo hasta una balsa. Entorno muy naturalizado, con juncal. Grupos de chopos y olmos atacados por la grafiosis (secos) en el entorno de la balsa. La balsa presenta macrófitos acuáticos y especies anfibias.		
<i>Razones del interés y estado de conservación:</i> Hidrológico; supone una importante aportación de agua para el riego y la conservación ambiental del entorno. También interés paisajístico y ecológico.		
<i>Valoración ambiental:</i> Alta		
<i>Usos actuales y amenazas:</i> Balsa en uso para agricultura. Sin amenazas conocidas.		
<i>Nivel de protección y medidas de conservación:</i> Alto. Prohibición de transformaciones que alteren la naturalidad del lugar y/o que modifiquen sensiblemente su régimen hidrológico.		



**VISADO**  
Normal

04/06/2008  
144521/103790

Colegio Oficial de Arquitectos de Murcia SRG

Visado Telemático

Autores: JOSE ALBERTO SAEZ DE HARO

CATÁLOGO DE LUGARES DE INTERÉS

Fotografía



**VISADO**  
Normal

04/06/2008  
144521/103790

Colegio Oficial de Arquitectos de Murcia SRG

Visado Telemático

Autores: JOSE ALBERTO SAEZ DE HARO

El Colegio garantiza la firma digital de los autores

<b>REVISION DEL P.G.O.U. DE CARAVACA DE LA CRUZ</b>		
<b>CATALOGO DE LUGARES DE ESPECIAL INTERES PAISAJISTICO, ECOLOGICO, HIDROLOGICO Y GEOLOGICO</b>		
Nº de Ficha: Cat- 4	Hoja 1:5.000: 931-1-4	Tipo de interés: (E)
<i>Denominación:</i> <b>Alameda de la rambla de Perigallo</b>		
<i>Localización:</i> Rambla del Perigallo.		
<i>Descripción:</i> Bosque de ribera de álamos ( <i>Populus alba</i> ) con sauces ( <i>Salix sp.</i> ) que extiende de forma discontinua hasta la Casa de La Venta. En el entorno, olmos atacados por grafiosis. Pasa por este lugar la acequia de Juncal. Existe un atractivo puentecillo de piedra antiguo.		
<i>Razones del interés y estado de conservación:</i> Retazo de bosque de ribera natural. Estado de conservación alto.		
<i>Valoración ambiental:</i> Alta		
<i>Usos actuales y amenazas:</i> Sin uso. Pequeño dique en construcción.		
<i>Nivel de protección y medidas de conservación:</i> Alto. Conservación y mejora del bosque de ribera. Las actuaciones sobre el ecosistema forestal deben ser, previamente a su autorización, informadas por la Dirección General del Medio Natural.		



**VISADO**  
Normal

04/06/2008  
144521/103790

Colegio Oficial de Arquitectos de Murcia SRG

Visado Telemático

Autores: JOSE ALBERTO SAEZ DE HARO

CATÁLOGO DE LUGARES DE INTERÉS

Fotografía




**VISADO**  
Normal

04/06/2008  
144521/103790  
Colegio Oficial de Arquitectos de Murcia SRG  
Visado Telemático  
Autores: JOSE ALBERTO SAEZ DE HARO

CATÁLOGO DE LUGARES DE INTERÉS

El Colegio garantiza la firma digital de los autores

<b>REVISION DEL P.G.O.U. DE CARAVACA DE LA CRUZ</b>		
<b>CATALOGO DE LUGARES DE ESPECIAL INTERES PAISAJISTICO, ECOLOGICO, HIDROLOGICO Y GEOLOGICO</b>		
Nº de Ficha: Cat- 5	Hoja 1:5.000: 931-3-3 y 931-3-4	Tipo de interés: (P)
<i>Denominación:</i> <b>Cerro del Carro</b>		
<i>Localización:</i> Paraje del Carro.		
<i>Descripción:</i> Elevación de 1267 msm. de morfología redondeada y singular que se eleva sobre los llanos y lomas cerealistas del entorno. Matorral ralo y sabinar en el tercio superior del cerro.		
<i>Razones del interés y estado de conservación:</i> Hito paisajístico muy visible en redondo desde todas las direcciones en la lejanía. Aceptable estado de conservación, sobre todo en su parte superior, con un sabinar bajo representativo.		
<i>Valoración ambiental:</i> Alta		
<i>Usos actuales y amenazas:</i> Sin uso actual. Sin amenazas conocidas		

	<b>VISADO</b> Normal	04/06/2008 144521/103790
	Colegio Oficial de Arquitectos de Murcia SRG Visado Telemático Autores: JOSE ALBERTO SAEZ DE HARO	
El Colegio garantiza la firma digital de los autores		

*Nivel de protección y medidas de conservación:*

Alto. Prohibición de cualesquiera actuaciones con incidencia paisajística. Aquellas actuaciones de interés público, tal como la colocación de antenas o repetidores, deberán justificar a través del oportuno expediente y con información pública, que no existe ninguna alternativa viable de ubicación.

Fotografía



**VISADO**  
Normal

04/06/2008  
144521/103790

Colegio Oficial de Arquitectos de Murcia SRG

Visado Telemático

Autores: JOSE ALBERTO SAEZ DE HARO



<b>REVISION DEL P.G.O.U. DE CARAVACA DE LA CRUZ</b>		
<b>CATALOGO DE LUGARES DE ESPECIAL INTERES PAISAJISTICO, ECOLOGICO, HIDROLOGICO Y GEOLOGICO</b>		
Nº de Ficha: Cat- 6	Hoja 1:5.000: 931-2-4	Tipo de interés: (P)
<i>Denominación:</i> <b>Carrasca monumental en El Tajón</b>		
<i>Localización:</i> Paraje de El Tajón.		
<i>Descripción:</i> Ejemplar añejo de gran porte de Quercus rotundifolia situado en el lindero entre el camino y terrenos de cultivo.		
<i>Razones del interés y estado de conservación:</i> Paisajístico, árbol monumental. Estado fitosanitario no muy bueno		
<i>Valoración ambiental:</i> Media		
<i>Usos actuales y amenazas:</i> Sin uso. Sin amenazas conocidas		
<i>Nivel de protección y medidas de conservación:</i> Alto. Prohibición de arranque y otras medidas establecidas por la Normativa del Plan para el Catálogo de Árboles Monumentales.		



**VISADO**  
Normal

04/06/2008  
144521/103790


Colegio Oficial de Arquitectos de Murcia SRG

Visado Telemático

Autores: JOSE ALBERTO SAEZ DE HARO

CATÁLOGO DE LUGARES DE INTERÉS

Fotografía



CATÁLOGO DE LUGARES DE INTERÉS



**VISADO**  
Normal

04/06/2008  
144521/103790

Colegio Oficial de Arquitectos de Murcia SRG

Visado Telemático

Autores: JOSE ALBERTO SAEZ DE HARO

El Colegio garantiza la firma digital de los autores

<b>REVISION DEL P.G.O.U. DE CARAVACA DE LA CRUZ</b>		
<b>CATALOGO DE LUGARES DE ESPECIAL INTERES PAISAJISTICO, ECOLOGICO, HIDROLOGICO Y GEOLOGICO</b>		
Nº de Ficha: Cat- 7	Hoja 1:5.000: 931-4-4	Tipo de interés: (H)
<i>Denominación:</i> <b>Fuente de Los Royos</b>		
<i>Localización:</i> Los Royos		
<i>Descripción:</i> Fuente urbana dentro de una caseta de obra en la entrada a la población de Los Royos, y balsa.		
<i>Razones del interés y estado de conservación:</i> Hidrológico y Turístico. Estado de conservación aceptable		
<i>Valoración ambiental:</i> Media		
<i>Usos actuales y amenazas:</i> Los hidrológicos y urbanos. Sin amenazas conocidas.		
<i>Nivel de protección y medidas de conservación:</i> Medio. Conservación del entorno arquitectónico tradicional, con aquellas mejoras que se determinen, conservando la funcionalidad ganadera, hídrica y urbanística (espacio libre) del lugar.		



**VISADO**  
Normal

04/06/2008  
144521/103790

Colegio Oficial de Arquitectos de Murcia SRG

Visado Telemático


Autores: JOSE ALBERTO SAEZ DE HARO

CATÁLOGO DE LUGARES DE INTERÉS

*Observaciones:*

Es descansadero de la vía pecuaria. Las actuaciones que afecten al lugar deben ser previamente informadas por la Dirección General del medio Natural, ya que se trata de Dominio Público de la Comunidad Autónoma.

Fotografía



**VISADO**  
Normal

04/06/2008  
144521/103790

Colegio Oficial de Arquitectos de Murcia SRG

Visado Telemático

Autores: JOSE ALBERTO SAEZ DE HARO

<b>REVISION DEL P.G.O.U. DE CARAVACA DE LA CRUZ</b>		
<b>CATALOGO DE LUGARES DE ESPECIAL INTERES PAISAJISTICO, ECOLOGICO, HIDROLOGICO Y GEOLOGICO</b>		
Nº de Ficha: Cat- 8	Hoja 1:5.000: 931-3-3	Tipo de interés: (H)
<i>Denominación:</i> <b>Fuente de la Casa de Los Morales</b>		
<i>Localización:</i> Proximidades de la Casa de Los Morales		
<i>Descripción:</i> Nacimiento en galería y conducción hasta una balsa. Rodeada la balsa de árboles monumentales (chopo) y pinar junto a la casa.		
<i>Razones del interés y estado de conservación:</i> Hidrológico. Interés también paisajístico (estructura del sistema de galería, conducción y balsa, y grupo de grandes árboles)		
<i>Valoración ambiental:</i> Alta		
<i>Usos actuales y amenazas:</i> Los hidrológicos. Sin amenazas conocidas.		
<i>Nivel de protección y medidas de conservación:</i> Alto. Conservación y mejora de los elementos vegetales actuales y de la funcionalidad hidrológica del lugar.		



**VISADO**  
Normal

04/06/2008  
144521/103790

Colegio Oficial de Arquitectos de Murcia SRG

Visado Telemático

Autores: JOSE ALBERTO SAEZ DE HARO

CATÁLOGO DE LUGARES DE INTERÉS

Fotografía



**VISADO**  
Normal

04/06/2008  
144521/103790

Colegio Oficial de Arquitectos de Murcia SRG

Visado Telemático  
Autores: JOSE ALBERTO SAEZ DE HARO

CATÁLOGO DE LUGARES DE INTERÉS

El Colegio garantiza la firma digital de los autores

<b>REVISION DEL P.G.O.U. DE CARAVACA DE LA CRUZ</b>		
<b>CATALOGO DE LUGARES DE ESPECIAL INTERES PAISAJISTICO, ECOLOGICO, HIDROLOGICO Y GEOLOGICO</b>		
Nº de Ficha: Cat- 9	Hoja 1:5.000: 931-2-5	Tipo de interés: (E)
<i>Denominación:</i> <b>Carrascal de las Lomas de Macea</b>		
<i>Localización:</i> Lomas de Macea		
<i>Descripción:</i> Carrascal disperso de medio porte en la ladera norte de las Lomas de Macea sobre sustrato yesoso. Vegetación acompañante típica del matorral mediterráneo no muy bien representada. Majuelos ( <i>Crataegus monogyna</i> ) en las microorientaciones más umbrías.		
<i>Razones del interés y estado de conservación:</i> Ecológico. Los carrascales son escasos a escala local y regional y constituyen hábitats y ecosistemas de interés. Estado de conservación aceptable. Tanto la carrasca como el majuelo son especies protegidas por la legislación.		
<i>Valoración ambiental:</i> Alta		
<i>Usos actuales y amenazas:</i> Pastoreo. Sin amenazas conocidas.		



**VISADO**  
Normal

04/06/2008  
144521/103790

Colegio Oficial de Arquitectos de Murcia SRG

Visado Telemático

Autores: JOSE ALBERTO SAEZ DE HARO

CATÁLOGO DE LUGARES DE INTERÉS

*Nivel de protección y medidas de conservación:*

Alto. Tratamientos forestales adecuados. Las actuaciones que incidan sobre esta masa forestal deben ser previamente informadas por la Dirección General del Medio Natural.

Fotografía



**VISADO**  
Normal

04/06/2008  
144521/103790


Colegio Oficial de Arquitectos de Murcia SRG

Visado Telemático

Autores: JOSE ALBERTO SAEZ DE HARO



<b>REVISION DEL P.G.O.U. DE CARAVACA DE LA CRUZ</b>		
<b>CATALOGO DE LUGARES DE ESPECIAL INTERES PAISAJISTICO, ECOLOGICO, HIDROLOGICO Y GEOLOGICO</b>		
Nº de Ficha: Cat- 10	Hoja 1:5.000: 931-2-5	Tipo de interés: (H)
<i>Denominación:</i>		
<b>Fuente de la Capellanía</b>		
<i>Localización:</i>		
Paraje de la Capellanía		
<i>Descripción:</i>		
Nacimiento y balsa, con un plátano monumental junto al nacimiento. Chopera plantada. Majuelos ( <i>Crataegus monogyna</i> ) en las separaciones entre los banales del área.		
<i>Razones del interés y estado de conservación:</i>		
Hidrológico. También paisajístico por árbol monumental. Buen estado de conservación del conjunto.		
<i>Valoración ambiental:</i>		
Media		
<i>Usos actuales y amenazas:</i>		
Los hidrológicos. Sin amenazas conocidas.		
<i>Nivel de protección y medidas de conservación:</i>		
Alto. Conservación y mejora de los elementos vegetales actuales y de la funcionalidad hidrológica del lugar.		

	<b>VISADO</b> Normal	04/06/2008 144521/103790
	Colegio Oficial de Arquitectos de Murcia SRG Visado Telemático Autores: JOSE ALBERTO SAEZ DE HARO	
El Colegio garantiza la firma digital de los autores		

Fotografía



CATÁLOGO DE LUGARES DE INTERÉS



**VISADO**  
Normal

04/06/2008  
144521/103790

Colegio Oficial de Arquitectos de Murcia SRG

Visado Telemático  
Autores: JOSE ALBERTO SAEZ DE HARO

El Colegio garantiza la firma digital de los autores

<b>REVISION DEL P.G.O.U. DE CARAVACA DE LA CRUZ</b>		
<b>CATALOGO DE LUGARES DE ESPECIAL INTERES PAISAJISTICO, ECOLOGICO, HIDROLOGICO Y GEOLOGICO</b>		
Nº de Ficha: Cat- 11	Hoja 1:5.000: 931-2-4	Tipo de interés: (H)
<i>Denominación:</i> <b>Fuente de La Torre</b>		
<i>Localización:</i> Paraje de la Torre		
<i>Descripción:</i> Fuente canalizada, por lo que no corre el agua en el área. Grupo de chopos jóvenes en la propia vaguada y dos plátanos grandes. Las laderas de la vaguada están cubiertas de un pinar maduro de repoblación.		
<i>Razones del interés y estado de conservación:</i> Hidrológico. Estado de conservación aceptable en la pinada aneja pero escaso en la zona de la propia fuente por su canalización.		
<i>Valoración ambiental:</i> Media		
<i>Usos actuales y amenazas:</i> Los hidrológicos. Sin amenazas conocidas.		
<i>Nivel de protección y medidas de conservación:</i> Medio. Conservación y mejora de los elementos vegetales actuales y de la funcionalidad hidrológica del lugar.		



**VISADO**  
Normal

04/06/2008  
144521/103790

Colegio Oficial de Arquitectos de Murcia SRG

Visado Telemático

Autores: JOSE ALBERTO SAEZ DE HARO

CATÁLOGO DE LUGARES DE INTERÉS

*Observaciones:*

El agua de la fuente se lleva a Torre Girón y otra finca anterior.

Fotografía



**VISADO**  
Normal

04/06/2008  
144521/103790

Colegio Oficial de Arquitectos de Murcia SRG

Visado Telemático

Autores: JOSE ALBERTO SAEZ DE HARO

<b>REVISION DEL P.G.O.U. DE CARAVACA DE LA CRUZ</b>		
<b>CATALOGO DE LUGARES DE ESPECIAL INTERES PAISAJISTICO, ECOLOGICO, HIDROLOGICO Y GEOLOGICO</b>		
Nº de Ficha: Cat- 12	Hoja 1:5.000:	Tipo de interés: (E)
Denominación: <b>Chopera y Juncal de las Peñicas</b>		
Localización:		
Descripción:		
Razones del interés y estado de conservación:		
Valoración ambiental:		
Usos actuales y amenazas:		
Nivel de protección y medidas de conservación:		

	<b>VISADO</b> Normal	04/06/2008 144521/103790
	Colegio Oficial de Arquitectos de Murcia SRG Visado Telemático Autores: JOSE ALBERTO SAEZ DE HARO	
El Colegio garantiza la firma digital de los autores		

Observaciones:

Fotografía

 **VISADO** 04/06/2008  
**Normal** 144521/103790  
Colegio Oficial de Arquitectos de Murcia SRG  
Visado Telemático  
Autores: JOSE ALBERTO SAEZ DE HARO

El Colegio garantiza la firma digital de los autores

<b>REVISION DEL P.G.O.U. DE CARAVACA DE LA CRUZ</b>		
<b>CATALOGO DE LUGARES DE ESPECIAL INTERES PAISAJISTICO, ECOLOGICO, HIDROLOGICO Y GEOLOGICO</b>		
Nº de Ficha: Cat- 13	Hoja 1:5.000: 910-8-6 y 911-1-6 y 910-8-7 y 911-1-7	Tipo de interés: (E)
<i>Denominación:</i> <b>Estrecho de la Encarnación y conjunto del Río Quipar</b>		
<i>Localización:</i> Estrecho de la Encarnación y conjunto del Río Quipar		
<i>Descripción:</i> Riberas del río Quipar, con bosque de ribera bien conservado en algunos tramos y otras zonas con bosque ausente pero manteniendo su potencialidad y siendo ocupado estos lugares por sotos, cañales y juncales. En algunas zonas, la representación de bosque de ribera es muy buena con bandas de álamos, chopos y sauces, acompañadas de sotos de <i>Rubus ulmifolius</i> (zarzamora), rosal ( <i>Rosa canina</i> ), etc.... Fauna de interés. En algunos cortados y "cuevas" se presenta una vegetación rupícola tapizante (hiedras, etc...), como en el Estrecho de la Encarnación).		
<i>Razones del interés y estado de conservación:</i> Ecológico. Buenas representaciones de bosque de ribera autóctono. Fauna muy interesante con presencia de Garza, Martinete, etc y probable presencia de nutria. El estado de conservación es bueno en aquellos lugares donde el acceso es dificultoso y no llegan caminos o cultivos, como en los diversos Estrechos. En el Estrecho de la Encarnación, el interés ecológico se complementa con el arqueológico. En los lugares puntuales donde se abre el relieve y acceden los cultivos al borde del río el estado de conservación decrece.		



**VISADO**  
Normal

04/06/2008  
144521/103790

Colegio Oficial de Arquitectos de Murcia SRG

Visado Telemático

Autores: JOSE ALBERTO SAEZ DE HARO

CATÁLOGO DE LUGARES DE INTERÉS

<p><i>Valoración ambiental:</i></p> <p>Muy alta.</p>
<p><i>Usos actuales y amenazas:</i></p> <p>Caza y Pesca; cultivos en las riberas de las zonas menos encajadas, transporte natural del agua; incipiente uso recreativo y turístico en el estrecho de La Encarnación. Amenazas actuales y potenciales de construcción de diques, quema de riberas, tala de arbolado y obras para detracción de agua del curso natural.</p>
<p><i>Nivel de protección y medidas de conservación:</i></p> <p>Muy Alto. Conservación y mejora del bosque de ribera. Las actuaciones sobre el ecosistema forestal deben ser, previamente a su autorización, informadas por la Dirección General del Medio Natural.</p>

Fotografía



**VISADO**  
Normal

04/06/2008  
44521/103790

Colegio Oficial de Arquitectos de Murcia SRG

Visado Telemático

Autores: JOSÉ ALBERTO SAEZ DE HARO



Fotografía



**VISADO**  
Normal

04/06/2008  
144521/103790

Colegio Oficial de Arquitectos de Murcia SRG

Visado Telemático

Autores: JOSE ALBERTO SAEZ DE HARO

<b>REVISION DEL P.G.O.U. DE CARAVACA DE LA CRUZ</b>		
<b>CATALOGO DE LUGARES DE ESPECIAL INTERES PAISAJISTICO, ECOLOGICO, HIDROLOGICO Y GEOLOGICO</b>		
Nº de Ficha: Cat- 14	Hoja 1:5.000: 910-6-6	Tipo de interés: (P)
<i>Denominación:</i> <b>Arboleda de entrada a Barranda</b>		
<i>Localización:</i>		
<i>Descripción:</i> Dos filas de plátanos a ambas orillas de la carretera. Aproximadamente 150 ejemplares.		
<i>Razones del interés y estado de conservación:</i> Paisajístico. Arboleda de acompañamiento a la carretera. Estado de conservación aceptable, aunque existen algunos huecos de la línea de arboles, sobre todo en la cercanía del pueblo; buen estado fitosanitario de los árboles		
<i>Valoración ambiental:</i> Alta		
<i>Usos actuales y amenazas:</i> Ornamentación de la carretera. El peligro vial es siempre una presión potencial sobre el mantenimiento de la arboleda, así como el acceso a fincas o naves, muy escasa en este caso.		
<i>Nivel de protección y medidas de conservación:</i> Alto. Mantenimiento de jardinería adecuado. Señalización para evitar accidentes de tráfico.		



**VISADO**  
Normal

04/06/2008  
144521/103790

Colegio Oficial de Arquitectos de Murcia SRG

Visado Telemático

Autores: JOSE ALBERTO SAEZ DE HARO

CATÁLOGO DE LUGARES DE INTERÉS

Fotografía



CATÁLOGO DE LUGARES DE INTERÉS



**VISADO**  
Normal

04/06/2008  
144521/103790

Colegio Oficial de Arquitectos de Murcia SRG

Visado Telemático

Autores: JOSE ALBERTO SAEZ DE HARO

El Colegio garantiza la firma digital de los autores

<b>REVISION DEL P.G.O.U. DE CARAVACA DE LA CRUZ</b>		
<b>CATALOGO DE LUGARES DE ESPECIAL INTERES PAISAJISTICO, ECOLOGICO, HIDROLOGICO Y GEOLOGICO</b>		
Nº de Ficha: Cat- 15	Hoja 1:5.000: 930-8-1	Tipo de interés: (H)
<i>Denominación:</i> <b>Fuente de El Moral</b>		
<i>Localización:</i> El Moral		
<i>Descripción:</i> Nacimiento en galería que transcurre unas decenas de metros y tras pasar por un lavadero cerrado se embalsa en una balsa de grandes dimensiones.		
<i>Razones del interés y estado de conservación:</i> Hidrológico. Estado de conservación aceptable.		
<i>Valoración ambiental:</i> Media		
<i>Usos actuales y amenazas:</i> Los hidrológicos. Sin amenazas conocidas.		
<i>Nivel de protección y medidas de conservación:</i> Medio.		



**VISADO**  
Normal

04/06/2008  
144521/103790

Colegio Oficial de Arquitectos de Murcia SRG

Visado Telemático

Autores: JOSE ALBERTO SAEZ DE HARO

CATÁLOGO DE LUGARES DE INTERÉS

Fotografía



**VISADO**  
Normal

04/06/2008  
144521/103790

Colegio Oficial de Arquitectos de Murcia SRG

Visado Telemático

Autores: JOSE ALBERTO SAEZ DE HARO

<b>REVISION DEL P.G.O.U. DE CARAVACA DE LA CRUZ</b>		
<b>CATALOGO DE LUGARES DE ESPECIAL INTERES PAISAJISTICO, ECOLOGICO, HIDROLOGICO Y GEOLOGICO</b>		
Nº de Ficha: Cat- 16	Hoja 1:5.000: 910-5-5	Tipo de interés: (H)
<i>Denominación:</i> <b>Fuente de La Muralla</b>		
<i>Localización:</i> Paraje de la Muralla		
<i>Descripción:</i> Nacimiento en galería protegido por una muralla de piedra. El entorno del nacimiento está naturalizado con juncal, espadañas y zarzamoras. Un chopo monumental. Galápago leproso y carpas en el agua.		
<i>Razones del interés y estado de conservación:</i> Hidrológico. Estado de conservación aceptable pero con basura acumulada.		
<i>Valoración ambiental:</i> Alta		
<i>Usos actuales y amenazas:</i> Los hidrológicos. Sin amenazas conocidas.		
<i>Nivel de protección y medidas de conservación:</i> Muy Alto. Prohibición de transformaciones que alteren la naturalidad del lugar y/o que modifiquen sensiblemente su régimen hidrológico.		



**VISADO**  
Normal

04/06/2008  
144521/103790

Colegio Oficial de Arquitectos de Murcia SRG

Visado Telemático

Autores: JOSE ALBERTO SAEZ DE HARO

CATÁLOGO DE LUGARES DE INTERÉS

Fotografía



CATÁLOGO DE LUGARES DE INTERÉS



**VISADO**  
Normal

04/06/2008  
144521/103790

Colegio Oficial de Arquitectos de Murcia SRG

Visado Telemático

Autores: JOSE ALBERTO SAEZ DE HARO

El Colegio garantiza la firma digital de los autores

<b>REVISION DEL P.G.O.U. DE CARAVACA DE LA CRUZ</b>		
<b>CATALOGO DE LUGARES DE ESPECIAL INTERES PAISAJISTICO, ECOLOGICO, HIDROLOGICO Y GEOLOGICO</b>		
Nº de Ficha: Cat- 17	Hoja 1:5.000: 910-5-5-	Tipo de interés: (H)
<i>Denominación:</i> <b>Ojos de Archivel</b>		
<i>Localización:</i> Pedanía de Archivel		
<i>Descripción:</i> Manantial con descarga tanto vertical (“ojos”) como lateral, que se recoge en una construcción a modo de balsa. Rodeada de cañaveral y con un grupo de varias decenas de chopos de buen porte. Una caseta de motores sirve probablemente para forzar la salida de agua desde el mismo freático del manantial.  Existe otra surgencia un poco más arriba (“los ojos de arriba”) que está sin uso y cegada.		
<i>Razones del interés y estado de conservación:</i> Hidrológico. También paisajístico y ecológico debido a la singularidad de la surgencia y el entorno de vegetación. Estado de conservación aceptable.		
<i>Valoración ambiental:</i> Muy Alta		
<i>Usos actuales y amenazas:</i> Los hidrológicos. Sin amenazas conocidas.		



**VISADO**  
Normal

04/06/2008  
144521/103790

Colegio Oficial de Arquitectos de Murcia SRG

Visado Telemático

Autores: JOSE ALBERTO SAEZ DE HARO

CATÁLOGO DE LUGARES DE INTERÉS



*Nivel de protección y medidas de conservación:*

Muy alto. Prohibición de transformaciones que alteren la naturalidad del lugar y/o que modifiquen sensiblemente su régimen hidrológico.

Fotografía



**VISADO**  
Normal

04/06/2008  
144521/103790

Colegio Oficial de Arquitectos de Murcia SRG

Visado Telemático

Autores: JOSE ALBERTO SAEZ DE HARO

<b>REVISION DEL P.G.O.U. DE CARAVACA DE LA CRUZ</b>		
<b>CATALOGO DE LUGARES DE ESPECIAL INTERES PAISAJISTICO, ECOLOGICO, HIDROLOGICO Y GEOLOGICO</b>		
Nº de Ficha: Cat- 18	Hoja 1:5.000: 910-5-5 y 910-5-6	Tipo de interés: (H)
<i>Denominación:</i> <b>Manantial de Guarino</b>		
<i>Localización:</i> Paraje de Guarino		
<i>Descripción:</i> Manantial de escaso caudal, rodeado de un denso cañaveral con un chopo.		
<i>Razones del interés y estado de conservación:</i> Hidrológico. Estado de conservación aceptable.		
<i>Valoración ambiental:</i> Media		
<i>Usos actuales y amenazas:</i> Los hidrológicos. Pasa por aquí la acequia de Guarino que viene de la Casa de La Vereda. Sin amenazas conocidas.		
<i>Nivel de protección y medidas de conservación:</i> Alto. Prohibición de transformaciones que alteren la naturalidad del lugar y/o que modifiquen sensiblemente su régimen hidrológico.		



**VISADO**  
Normal

04/06/2008  
144521/103790

Colegio Oficial de Arquitectos de Murcia SRG

Visado Telemático

Autores: JOSE ALBERTO SAEZ DE HARO

CATÁLOGO DE LUGARES DE INTERÉS

Fotografía



**VISADO**  
Normal

04/06/2008  
144521/103790

Colegio Oficial de Arquitectos de Murcia SRG

Visado Telemático

Autores: JOSE ALBERTO SAEZ DE HARO

El Colegio garantiza la firma digital de los autores

<b>REVISION DEL P.G.O.U. DE CARAVACA DE LA CRUZ</b>		
<b>CATALOGO DE LUGARES DE ESPECIAL INTERES PAISAJISTICO, ECOLOGICO, HIDROLOGICO Y GEOLOGICO</b>		
Nº de Ficha: Cat- 19	Hoja 1:5.000: 910-5-6	Tipo de interés: (P)
<i>Denominación:</i> <b>Arboleda de la Casa del Prado</b>		
<i>Localización:</i> Casa del Prado.		
<i>Descripción:</i> Grupo de árboles de gran porte: pinos, cipreses, chopos y mimosas.		
<i>Razones del interés y estado de conservación:</i> Paisajístico.		
<i>Valoración ambiental:</i> Media		
<i>Usos actuales y amenazas:</i> Entorno de la casa. Sin amenazas conocidas		
<i>Nivel de protección y medidas de conservación:</i> Medio. Tratamientos de jardinería adecuados.		
<i>Observaciones:</i> Junto a la arboleda hay una chopera de plantación extensa, que queda excluida de la catalogación.		



**VISADO**  
Normal

04/06/2008  
144521/103790

Colegio Oficial de Arquitectos de Murcia SRG

Visado Telemático

Autores: JOSE ALBERTO SAEZ DE HARO

CATÁLOGO DE LUGARES DE INTERÉS

Fotografía



CATÁLOGO DE LUGARES DE INTERÉS



**VISADO**  
Normal

04/06/2008  
144521/103790

Colegio Oficial de Arquitectos de Murcia SRG

Visado Telemático

Autores: JOSE ALBERTO SAEZ DE HARO

El Colegio garantiza la firma digital de los autores

<b>REVISION DEL P.G.O.U. DE CARAVACA DE LA CRUZ</b>		
<b>CATALOGO DE LUGARES DE ESPECIAL INTERES PAISAJISTICO, ECOLOGICO, HIDROLOGICO Y GEOLOGICO</b>		
Nº de Ficha: Cat- 20	Hoja 1:5.000: 910-5-5	Tipo de interés: (P)
<i>Denominación:</i> <b>Arboleda de la Casa de La Vereda (I)</b>		
<i>Localización:</i> Casa de la Vereda		
<i>Descripción:</i> Grupo de pinos de gran porte junto a la casa.		
<i>Razones del interés y estado de conservación:</i> Paisajístico.		
<i>Valoración ambiental:</i> Media		
<i>Usos actuales y amenazas:</i> Entorno de la casa. Sin amenazas conocidas		
<i>Nivel de protección y medidas de conservación:</i> Medio. Tratamientos de jardinería adecuados.		



**VISADO**  
Normal

04/06/2008  
144521/103790

Colegio Oficial de Arquitectos de Murcia SRG

Visado Telemático

Autores: JOSE ALBERTO SAEZ DE HARO

CATÁLOGO DE LUGARES DE INTERÉS

Fotografía



CATÁLOGO DE LUGARES DE INTERÉS



**VISADO**  
Normal

04/06/2008  
144521/103790

Colegio Oficial de Arquitectos de Murcia SRG

Visado Telemático

Autores: JOSE ALBERTO SAEZ DE HARO

El Colegio garantiza la firma digital de los autores

<b>REVISION DEL P.G.O.U. DE CARAVACA DE LA CRUZ</b>		
<b>CATALOGO DE LUGARES DE ESPECIAL INTERES PAISAJISTICO, ECOLOGICO, HIDROLOGICO Y GEOLOGICO</b>		
Nº de Ficha: Cat- 21	Hoja 1:5.000: 910-5-5	Tipo de interés: (P)
<i>Denominación:</i> <b>Arboleda de La Fundación</b>		
<i>Localización:</i> Paraje de la Fundación		
<i>Descripción:</i> Grupo de pinos, cipreses y chopos a ambos lados del camino de Casicas, desde Archivel junto a la acequia. Parte del pinar está en el interior de la valla de una edificación.		
<i>Razones del interés y estado de conservación:</i> Paisajístico.		
<i>Valoración ambiental:</i> Media		
<i>Usos actuales y amenazas:</i> Entorno de la casa y el camino. Sin amenazas conocidas		
<i>Nivel de protección y medidas de conservación:</i> Medio. Tratamientos de jardinería adecuados.		



**VISADO**  
Normal

04/06/2008  
144521/103790

Colegio Oficial de Arquitectos de Murcia SRG

Visado Telemático

Autores: JOSE ALBERTO SAEZ DE HARO

CATÁLOGO DE LUGARES DE INTERÉS



Fotografía



CATÁLOGO DE LUGARES DE INTERÉS



**VISADO**  
Normal

04/06/2008  
144521/103790

Colegio Oficial de Arquitectos de Murcia SRG

Visado Telemático

Autores: JOSE ALBERTO SAEZ DE HARO

El Colegio garantiza la firma digital de los autores

<b>REVISION DEL P.G.O.U. DE CARAVACA DE LA CRUZ</b>		
<b>CATALOGO DE LUGARES DE ESPECIAL INTERES PAISAJISTICO, ECOLOGICO, HIDROLOGICO Y GEOLOGICO</b>		
Nº de Ficha: Cat- 22	Hoja 1:5.000: 910-5-6	Tipo de interés: (P)
<i>Denominación:</i> <b>Arboleda de La Casa de La Vereda (II)</b>		
<i>Localización:</i> Casa de La Vereda		
<i>Descripción:</i> Grupo de varias decenas de pinos y algún ciprés. en el entorno de la casa.		
<i>Razones del interés y estado de conservación:</i> Paisajístico.		
<i>Valoración ambiental:</i> Media		
<i>Usos actuales y amenazas:</i> Entorno de la casa y el camino. Sin amenazas conocidas		
<i>Nivel de protección y medidas de conservación:</i> Medio. Tratamientos de jardinería adecuados.		



**VISADO**  
Normal

04/06/2008  
144521/103790

Colegio Oficial de Arquitectos de Murcia SRG

Visado Telemático

Autores: JOSE ALBERTO SAEZ DE HARO

CATÁLOGO DE LUGARES DE INTERÉS

Fotografía



**VISADO**  
Normal

04/06/2008  
144521/103790

Colegio Oficial de Arquitectos de Murcia SRG

Visado Telemático

Autores: JOSE ALBERTO SAEZ DE HARO

<b>REVISION DEL P.G.O.U. DE CARAVACA DE LA CRUZ</b>		
<b>CATALOGO DE LUGARES DE ESPECIAL INTERES PAISAJISTICO, ECOLOGICO, HIDROLOGICO Y GEOLOGICO</b>		
Nº de Ficha: Cat- 23	Hoja 1:5.000: 910-6-6 y 910-6-7	Tipo de interés: (P)
<i>Denominación:</i> <b>Pinada de Barranda</b>		
<i>Localización:</i>		
<i>Descripción:</i> Pinar en la parte trasera de naves industriales y edificaciones, sobre un pequeño cabezo.		
<i>Razones del interés y estado de conservación:</i> Paisajístico.		
<i>Valoración ambiental:</i> Media		
<i>Usos actuales y amenazas:</i> Paseos y entorno de edificaciones. La cercanía de las naves industriales supone una amenaza.		
<i>Nivel de protección y medidas de conservación:</i> Alto. Tratamientos de jardinería adecuados.		

	<b>VISADO</b> Normal	04/06/2008 144521/103790
	Colegio Oficial de Arquitectos de Murcia SRG Visado Telemático Autores: JOSE ALBERTO SAEZ DE HARO	
El Colegio garantiza la firma digital de los autores		

Fotografía



**VISADO**  
Normal


04/06/2008  
144521/103790

Colegio Oficial de Arquitectos de Murcia SRG


Visado Telemático  
Autores: JOSE ALBERTO SAEZ DE HARO

El Colegio garantiza la firma digital de los autores

<b>REVISION DEL P.G.O.U. DE CARAVACA DE LA CRUZ</b>		
<b>CATALOGO DE LUGARES DE ESPECIAL INTERES PAISAJISTICO, ECOLOGICO, HIDROLOGICO Y GEOLOGICO</b>		
Nº de Ficha: Cat- 24	Hoja 1:5.000: 910-6-7	Tipo de interés: (P)
<i>Denominación:</i> <b>Pinada de La Casa de La Vereda (III)</b>		
<i>Localización:</i> Casa de La Vereda		
<i>Descripción:</i> Pinada con algún ciprés en el entorno de la casa.		
<i>Razones del interés y estado de conservación:</i> Paisajístico.		
<i>Valoración ambiental:</i> Media		
<i>Usos actuales y amenazas:</i> Entorno de la casa. Sin amenazas conocidas		
<i>Nivel de protección y medidas de conservación:</i> Alto. Tratamientos de jardinería adecuados.		

	<b>VISADO</b> Normal	04/06/2008 144521/103790
	Colegio Oficial de Arquitectos de Murcia SRG Visado Telemático Autores: JOSE ALBERTO SAEZ DE HARO	
El Colegio garantiza la firma digital de los autores		

Fotografía



**VISADO**  
Normal

04/06/2008  
144521/103790

Colegio Oficial de Arquitectos de Murcia SRG

Visado Telemático

Autores: JOSE ALBERTO SAEZ DE HARO

CATÁLOGO DE LUGARES DE INTERÉS

El Colegio garantiza la firma digital de los autores

<b>REVISION DEL P.G.O.U. DE CARAVACA DE LA CRUZ</b>		
<b>CATALOGO DE LUGARES DE ESPECIAL INTERES PAISAJISTICO, ECOLOGICO, HIDROLOGICO Y GEOLOGICO</b>		
Nº de Ficha: Cat- 25	Hoja 1:5.000: 910-6-7	Tipo de interés: (H)
<i>Denominación:</i> <b>Fuente de Las Tosquillas</b>		
<i>Localización:</i> Paraje de Las Tosquillas		
<i>Descripción:</i> Nacimiento de agua entre rocas tapizadas de culantrillo de pozo. Noguera e higuera de gran porte. Junto a la fuente hay una adecuación recreativa y plantación de arbolitos jóvenes.		
<i>Razones del interés y estado de conservación:</i> Hidrológico.		
<i>Valoración ambiental:</i> Media		
<i>Usos actuales y amenazas:</i> Los hidrológicos y uso del área recreativa		
<i>Nivel de protección y medidas de conservación:</i> Alto. Conservación y mejora de los elementos vegetales actuales y de la funcionalidad hidrológica del lugar.		



**VISADO**  
Normal

04/06/2008  
144521/103790

Colegio Oficial de Arquitectos de Murcia SRG


Visado Telemático

Autores: JOSE ALBERTO SAEZ DE HARO

CATÁLOGO DE LUGARES DE INTERÉS



Fotografía



**VISADO**  
Normal

04/06/2008  
144521/103790

Colegio Oficial de Arquitectos de Murcia SRG

Visado Telemático

Autores: JOSE ALBERTO SAEZ DE HARO

CATÁLOGO DE LUGARES DE INTERÉS

El Colegio garantiza la firma digital de los autores

<b>REVISION DEL P.G.O.U. DE CARAVACA DE LA CRUZ</b>		
<b>CATALOGO DE LUGARES DE ESPECIAL INTERES PAISAJISTICO, ECOLOGICO, HIDROLOGICO Y GEOLOGICO</b>		
Nº de Ficha: Cat- 26	Hoja 1:5.000: 910-6-8	Tipo de interés: (H)
<i>Denominación:</i>		
<b>Fuente de Singla</b>		
<i>Localización:</i>		
Pedanía de Singla.		
<i>Descripción:</i>		
Fuente cuyo entorno conserva un soto de ribera interesante (zarzamoras, almez, cañas y sauces. Cruzada por una línea eléctrica. Caseta.		
<i>Razones del interés y estado de conservación:</i>		
Hidrológico. También ecológico por la vegetación de soto ribereño.		
<i>Valoración ambiental:</i>		
Alta		
<i>Usos actuales y amenazas:</i>		
Los hidrológicos. Sin amenazas conocidas.		
<i>Nivel de protección y medidas de conservación:</i>		
Muy Alto. Conservación y mejora de los elementos vegetales actuales y de la funcionalidad hidrológica del lugar.		



**VISADO**  
Normal

04/06/2008  
144521/103790

Colegio Oficial de Arquitectos de Murcia SRG

Visado Telemático

Autores: JOSE ALBERTO SAEZ DE HARO

CATÁLOGO DE LUGARES DE INTERÉS

Fotografía



CATÁLOGO DE LUGARES DE INTERÉS



**VISADO**  
Normal

04/06/2008  
144521/103790

Colegio Oficial de Arquitectos de Murcia SRG

Visado Telemático  
Autores: JOSE ALBERTO SAEZ DE HARO

El Colegio garantiza la firma digital de los autores

<b>REVISION DEL P.G.O.U. DE CARAVACA DE LA CRUZ</b>		
<b>CATALOGO DE LUGARES DE ESPECIAL INTERES PAISAJISTICO, ECOLOGICO, HIDROLOGICO Y GEOLOGICO</b>		
Nº de Ficha: Cat- 27	Hoja 1:5.000: 910-6-7	Tipo de interés: (P)
<i>Denominación:</i> <b>Arboleda de Caneja y El Pinarico</b>		
<i>Localización:</i> Pedanía de Caneja		
<i>Descripción:</i> Pinada y cipreses a los bordes de la entrada en Caneja por Singla.		
<i>Razones del interés y estado de conservación:</i> Paisajístico.		
<i>Valoración ambiental:</i> Media		
<i>Usos actuales y amenazas:</i> Ornamentación.		
<i>Nivel de protección y medidas de conservación:</i> Medio. Tratamientos de jardinería adecuados.		

	<b>VISADO</b> Normal	04/06/2008 144521/103790
	Colegio Oficial de Arquitectos de Murcia SRG Visado Telemático Autores: JOSE ALBERTO SAEZ DE HARO	
El Colegio garantiza la firma digital de los autores		

Fotografía



CATÁLOGO DE LUGARES DE INTERÉS



**VISADO**  
Normal

04/06/2008  
144521/103790

Colegio Oficial de Arquitectos de Murcia SRG

Visado Telemático  
Autores: JOSE ALBERTO SAEZ DE HARO

El Colegio garantiza la firma digital de los autores

<b>REVISION DEL P.G.O.U. DE CARAVACA DE LA CRUZ</b>		
<b>CATALOGO DE LUGARES DE ESPECIAL INTERES PAISAJISTICO, ECOLOGICO, HIDROLOGICO Y GEOLOGICO</b>		
Nº de Ficha: Cat- 28	Hoja 1:5.000: 910-6-7	Tipo de interés: (H)
<i>Denominación:</i> <b>Fuente de Caneja</b>		
<i>Localización:</i> Pedanía de Caneja		
<i>Descripción:</i> Nacimiento que da a una poza excavada en la roca, en una depresión junto al camino. Una caseta con motor fuerza la salida de agua desde el freático. Entorno de juncal.		
<i>Razones del interés y estado de conservación:</i> Hidrológico.		
<i>Valoración ambiental:</i> Media		
<i>Usos actuales y amenazas:</i> Los hidrológicos. El motor puede estar contaminando con aceite el agua de la poza.		
<i>Nivel de protección y medidas de conservación:</i> Alto. Mejora de las condiciones naturalísticas del lugar y adecuación recreativa. Mantenimiento de la funcionalidad hidrológica.		



**VISADO**  
Normal

04/06/2008  
144521/103790

Colegio Oficial de Arquitectos de Murcia SRG

Visado Telemático

Autores: JOSE ALBERTO SAEZ DE HARO

CATÁLOGO DE LUGARES DE INTERÉS

Fotografía



**VISADO**  
Normal

04/06/2008  
44521/103790  
Colegio Oficial de Arquitectos de Murcia SRG  
Visado Telemático  
Autores: JOSE ALBERTO SAEZ DE HARO

CATÁLOGO DE LUGARES DE INTERÉS

El Colegio garantiza la firma digital de los autores

<b>REVISION DEL P.G.O.U. DE CARAVACA DE LA CRUZ</b>		
<b>CATALOGO DE LUGARES DE ESPECIAL INTERES PAISAJISTICO, ECOLOGICO, HIDROLOGICO Y GEOLOGICO</b>		
Nº de Ficha: Cat- 29	Hoja 1:5.000: 910-6-7	Tipo de interés: (H)
<i>Denominación:</i> <b>Fuente de Navares</b>		
<i>Localización:</i> Pedanía de Navares		
<i>Descripción:</i> Fuente con soto de ribera el primer tramo del transcurso del agua. Entorno de olmeda seca y chopos. Gammarus sp. en el agua		
<i>Razones del interés y estado de conservación:</i> Hidrológico. También ecológico por el soto de ribera		
<i>Valoración ambiental:</i> Alta		
<i>Usos actuales y amenazas:</i> Los hidrológicos. En la cercanía de la fuente, una granja de caballos puede estar contaminando el agua.		
<i>Nivel de protección y medidas de conservación:</i> Muy Alto. Conservación y mejora de los elementos vegetales actuales y de la funcionalidad hidrológica del lugar.		
<i>Observaciones:</i> La fuente tiene al menos dos salidas distintas.		



**VISADO**  
Normal

04/06/2008  
144521/103790

Colegio Oficial de Arquitectos de Murcia SRG

Visado Telemático

Autores: JOSE ALBERTO SAEZ DE HARO

CATÁLOGO DE LUGARES DE INTERÉS



Fotografía



**VISADO**  
Normal

04/06/2008  
144521/103790

Colegio Oficial de Arquitectos de Murcia SRG

Visado Telemático

Autores: JOSE ALBERTO SAEZ DE HARO

<b>REVISION DEL P.G.O.U. DE CARAVACA DE LA CRUZ</b>		
<b>CATALOGO DE LUGARES DE ESPECIAL INTERES PAISAJISTICO, ECOLOGICO, HIDROLOGICO Y GEOLOGICO</b>		
Nº de Ficha: Cat- 30	Hoja 1:5.000: 910-6-7 y 910-7-7	Tipo de interés: (P)
<i>Denominación:</i> <b>Pinada de La Torre (La Singla-Ocho Casas)</b>		
<i>Localización:</i> Pedanía de Singla		
<i>Descripción:</i> Amplia pinada junto al cortijo y ermita.		
<i>Razones del interés y estado de conservación:</i> Paisajístico		
<i>Valoración ambiental:</i> Media		
<i>Usos actuales y amenazas:</i> No se conocen amenazas.		
<i>Nivel de protección y medidas de conservación:</i> Medio. Tratamientos de jardinería adecuados.		

	<b>VISADO</b> Normal	04/06/2008 144521/103790
	Colegio Oficial de Arquitectos de Murcia SRG Visado Telemático Autores: JOSE ALBERTO SAEZ DE HARO	
El Colegio garantiza la firma digital de los autores		

Fotografía



**VISADO**  
Normal

04/06/2008  
144521/103790

Colegio Oficial de Arquitectos de Murcia SRG

Visado Telemático

Autores: JOSE ALBERTO SAEZ DE HARO

El Colegio garantiza la firma digital de los autores

<b>REVISION DEL P.G.O.U. DE CARAVACA DE LA CRUZ</b>		
<b>CATALOGO DE LUGARES DE ESPECIAL INTERES PAISAJISTICO, ECOLOGICO, HIDROLOGICO Y GEOLOGICO</b>		
Nº de Ficha: Cat- 31	Hoja 1:5.000: 910-7-6	Tipo de interés: (H)
<i>Denominación:</i> <b>Fuente de Benablón</b>		
<i>Localización:</i> Pedanía de Benablón		
<i>Descripción:</i> Fuente urbana		
<i>Razones del interés y estado de conservación:</i> Hidrológico.		
<i>Valoración ambiental:</i> Media		
<i>Usos actuales y amenazas:</i> Los hidrológicos		
<i>Nivel de protección y medidas de conservación:</i> Medio. Conservación del entorno arquitectónico tradicional, con aquellas mejoras que se determinen, conservando la funcionalidad ganadera, hídrica y urbanística (espacio libre) del lugar.		



**VISADO**  
Normal

04/06/2008  
144521/103790

Colegio Oficial de Arquitectos de Murcia SRG

Visado Telemático

Autores: JOSE ALBERTO SAEZ DE HARO

CATÁLOGO DE LUGARES DE INTERÉS

Fotografía



CATÁLOGO DE LUGARES DE INTERÉS



**VISADO**  
Normal

04/06/2008  
144521/103790

Colegio Oficial de Arquitectos de Murcia SRG

Visado Telemático

Autores: JOSE ALBERTO SAEZ DE HARO

El Colegio garantiza la firma digital de los autores

<b>REVISION DEL P.G.O.U. DE CARAVACA DE LA CRUZ</b>		
<b>CATALOGO DE LUGARES DE ESPECIAL INTERES PAISAJISTICO, ECOLOGICO, HIDROLOGICO Y GEOLOGICO</b>		
Nº de Ficha: Cat- 32	Hoja 1:5.000: 910-6-5 y 910-6-6	Tipo de interés: (P)
<i>Denominación:</i> <b>Pinada de Casa Nueva</b>		
<i>Localización:</i> Casa Nueva		
<i>Descripción:</i> Pinada entre varios cortijos		
<i>Razones del interés y estado de conservación:</i> Paisajístico		
<i>Valoración ambiental:</i> Media		
<i>Usos actuales y amenazas:</i> No se concocen amenazas.		
<i>Nivel de protección y medidas de conservación:</i> Medio. Tratamiento de jardinería adecuado.		

	<b>VISADO</b> Normal	04/06/2008 144521/103790
	Colegio Oficial de Arquitectos de Murcia SRG Visado Telemático Autores: JOSE ALBERTO SAEZ DE HARO	
El Colegio garantiza la firma digital de los autores		

Fotografía



**VISADO**  
Normal

04/06/2008  
144521/103790

Colegio Oficial de Arquitectos de Murcia SRG

Visado Telemático

Autores: JOSE ALBERTO SAEZ DE HARO

El Colegio garantiza la firma digital de los autores

<b>REVISION DEL P.G.O.U. DE CARAVACA DE LA CRUZ</b>		
<b>CATALOGO DE LUGARES DE ESPECIAL INTERES PAISAJISTICO, ECOLOGICO, HIDROLOGICO Y GEOLOGICO</b>		
Nº de Ficha: Cat- 33	Hoja 1:5.000: 910-7-6	Tipo de interés: (H)
<i>Denominación:</i> <b>Fuente de Los Serbales</b>		
<i>Localización:</i> Paraje de Los Serbales		
<i>Descripción:</i> Nacimiento con pequeño juncal junto al borde del camino.		
<i>Razones del interés y estado de conservación:</i> Hidrológico		
<i>Valoración ambiental:</i> Media		
<i>Usos actuales y amenazas:</i> No se conocen amenazas.		
<i>Nivel de protección y medidas de conservación:</i> Alto. Prohibición de transformaciones que alteren la naturalidad del lugar y/o que modifiquen sensiblemente su régimen hidrológico		



**VISADO**  
Normal

04/06/2008  
144521/103790

Colegio Oficial de Arquitectos de Murcia SRG

Visado Telemático

Autores: JOSE ALBERTO SAEZ DE HARO

CATÁLOGO DE LUGARES DE INTERÉS

El Colegio garantiza la firma digital de los autores



Fotografía



CATÁLOGO DE LUGARES DE INTERÉS



**VISADO**  
Normal

04/06/2008  
144521/103790

Colegio Oficial de Arquitectos de Murcia SRG

Visado Telemático

Autores: JOSE ALBERTO SAEZ DE HARO

El Colegio garantiza la firma digital de los autores

<b>REVISION DEL P.G.O.U. DE CARAVACA DE LA CRUZ</b>		
<b>CATALOGO DE LUGARES DE ESPECIAL INTERES PAISAJISTICO, ECOLOGICO, HIDROLOGICO Y GEOLOGICO</b>		
Nº de Ficha: Cat- 34	Hoja 1:5.000: 910-7-6	Tipo de interés: (P)
<i>Denominación:</i> <b>Arboleda de la Casa del Muso</b>		
<i>Localización:</i> Casa del Muso		
<i>Descripción:</i> Arboleda de carrascas, chopos y pinos de buen porte.		
<i>Razones del interés y estado de conservación:</i> Paisajístico		
<i>Valoración ambiental:</i> Media		
<i>Usos actuales y amenazas:</i> No se conocen amenazas.		
<i>Nivel de protección y medidas de conservación:</i> Medio. Tratamiento de jardinería adecuado.		

	<b>VISADO</b> Normal	04/06/2008 144521/103790
	Colegio Oficial de Arquitectos de Murcia SRG Visado Telemático Autores: JOSE ALBERTO SAEZ DE HARO	
El Colegio garantiza la firma digital de los autores		

Fotografía



**VISADO**  
Normal

04/06/2008  
144521/103790

Colegio Oficial de Arquitectos de Murcia SRG

Visado Telemático  
Autores: JOSE ALBERTO SAEZ DE HARO

El Colegio garantiza la firma digital de los autores

<b>REVISION DEL P.G.O.U. DE CARAVACA DE LA CRUZ</b>		
<b>CATALOGO DE LUGARES DE ESPECIAL INTERES PAISAJISTICO, ECOLOGICO, HIDROLOGICO Y GEOLOGICO</b>		
Nº de Ficha: Cat- 35	Hoja 1:5.000: 910-7-5	Tipo de interés: (H)
<i>Denominación:</i> <b>Fuente de La Teja</b>		
<i>Localización:</i> Paraje de La Teja		
<i>Descripción:</i> El agua discurre por un canal cubierto de juncos		
<i>Razones del interés y estado de conservación:</i> Hidrológico		
<i>Valoración ambiental:</i> Media		
<i>Usos actuales y amenazas:</i> No se conocen amenazas.		
<i>Nivel de protección y medidas de conservación:</i> Alto. Prohibición de transformaciones que alteren la naturalidad del lugar y/o que modifiquen sensiblemente su régimen hidrológico		



**VISADO**  
Normal

04/06/2008  
144521/103790

Colegio Oficial de Arquitectos de Murcia SRG

Visado Telemático

Autores: JOSE ALBERTO SAEZ DE HARO

CATÁLOGO DE LUGARES DE INTERÉS

Fotografía



**VISADO**  
Normal

04/06/2008  
144521/103790

Colegio Oficial de Arquitectos de Murcia SRG

Visado Telemático  
Autores: JOSE ALBERTO SAEZ DE HARO

El Colegio garantiza la firma digital de los autores

<b>REVISION DEL P.G.O.U. DE CARAVACA DE LA CRUZ</b>		
<b>CATALOGO DE LUGARES DE ESPECIAL INTERES PAISAJISTICO, ECOLOGICO, HIDROLOGICO Y GEOLOGICO</b>		
Nº de Ficha: Cat- 36	Hoja 1:5.000: 910-7-5	Tipo de interés: (E)
<i>Denominación:</i> <b>Bosque de ribera del Estrecho de La Represa-Martinete</b>		
<i>Localización:</i> Parajes de el Estrecho de La Represa-Martinete		
<i>Descripción:</i> Tramo de rambla con curso de agua semipermanente, con bosque de ribera bien conservado, con bandas de álamos, chopos y sauces, acompañadas de sotos de Rubus ulmifolius (zarzamora), rosal (Rosa canina), etc.... Fauna de interés. Laderas con grandes carrascas.		
<i>Razones del interés y estado de conservación:</i> Ecológico. Buena representación de bosque de ribera autóctono. El estado de conservación es bueno.		
<i>Valoración ambiental:</i> Muy alta.		
<i>Usos actuales y amenazas:</i> Actuaciones de eliminación de vegetación para favorecer el paso del agua. Posibilidad de incendio. Nuevas infraestructuras.		
<i>Nivel de protección y medidas de conservación:</i> Muy Alto. Conservación y mejora del bosque de ribera. Las actuaciones sobre el ecosistema forestal deben ser, previamente a su autorización, informadas con la		



**VISADO**  
Normal

04/06/2008  
144521/103790

Colegio Oficial de Arquitectos de Murcia SRG

Visado Telemático

Autores: JOSE ALBERTO SAEZ DE HARO

CATÁLOGO DE LUGARES DE INTERÉS

Dirección General del Medio Natural.

Fotografía



CATÁLOGO DE LUGARES DE INTERÉS



**VISADO**  
Normal

04/06/2008  
44521/103790  
Colegio Oficial de Arquitectos de Murcia SRG

Visado Telemático

Arquitecto: JOSÉ ALBERTO SÁEZ DE HARO

El Colegio garantiza la firma digital de los autores

<b>REVISION DEL P.G.O.U. DE CARAVACA DE LA CRUZ</b>		
<b>CATALOGO DE LUGARES DE ESPECIAL INTERES PAISAJISTICO, ECOLOGICO, HIDROLOGICO Y GEOLOGICO</b>		
Nº de Ficha: Cat- 37	Hoja 1:5.000:	Tipo de interés: (H)
<i>Denominación:</i> <b>Fuente del Piojo</b>		
<i>Localización:</i> Paraje del Piojo.		
<i>Descripción:</i> Nace en una especie de gruta junto a la carretera		
<i>Razones del interés y estado de conservación:</i> Hidrológico.		
<i>Valoración ambiental:</i> Medio		
<i>Usos actuales y amenazas:</i> Posible ampliación de la carretera.		
<i>Nivel de protección y medidas de conservación:</i> Medio. Adecuación y señalización como pequeño hito turístico.		



**VISADO**  
Normal

04/06/2008  
144521/103790

Colegio Oficial de Arquitectos de Murcia SRG

Visado Telemático

Autores: JOSE ALBERTO SAEZ DE HARO

CATÁLOGO DE LUGARES DE INTERÉS



Fotografía



**VISADO**  
Normal

04/06/2008  
144521/103790

Colegio Oficial de Arquitectos de Murcia SRG

Visado Telemático

Autores: JOSE ALBERTO SAEZ DE HARO

<b>REVISION DEL P.G.O.U. DE CARAVACA DE LA CRUZ</b>		
<b>CATALOGO DE LUGARES DE ESPECIAL INTERES PAISAJISTICO, ECOLOGICO, HIDROLOGICO Y GEOLOGICO</b>		
Nº de Ficha: Cat- 38	Hoja 1:5.000: 910-6-5 y 910-7-5	Tipo de interés: (G)
<i>Denominación:</i> <b>Rambla de las Buitreras</b>		
<i>Localización:</i> Rambla de las Buitreras		
<i>Descripción:</i> Zona con gran abundancia de dinoflagelados fósiles.		
<i>Razones del interés y estado de conservación:</i> Lugar de interés geológico.		
<i>Valoración ambiental:</i> Muy alta		
<i>Usos actuales y amenazas:</i> Actuaciones de "limpieza" en ramblas para favorecer el paso de agua.		
<i>Nivel de protección y medidas de conservación:</i> Muy alto. Prohibición de actividades extractivas. Prohibición de recogida de materiales sin permiso de una institución científica.		
<i>Observaciones:</i> Identificado, estudiado y publicado por universidades extranjeras.		



**VISADO**  
Normal

04/06/2008  
144521/103790

Colegio Oficial de Arquitectos de Murcia SRG

Visado Telemático

Autores: JOSE ALBERTO SAEZ DE HARO

CATÁLOGO DE LUGARES DE INTERÉS

Fotografía



CATÁLOGO DE LUGARES DE INTERÉS



**VISADO**  
Normal

04/06/2008  
144521/103790

Colegio Oficial de Arquitectos de Murcia SRG

Visado Telemático  
Autores: JOSE ALBERTO SAEZ DE HARO

El Colegio garantiza la firma digital de los autores

<b>REVISION DEL P.G.O.U. DE CARAVACA DE LA CRUZ</b>		
<b>CATALOGO DE LUGARES DE ESPECIAL INTERES PAISAJISTICO, ECOLOGICO, HIDROLOGICO Y GEOLOGICO</b>		
Nº de Ficha: Cat- 39	Hoja 1:5.000:910-7-3 y 910-8-3 y 910-7-4 y 910-8-4	Tipo de interés: (E)
<i>Denominación:</i>		
<b>El Llano-Siete Peñones</b>		
<i>Localización:</i>		
Parajes de El Llano-Siete Peñones.		
<i>Descripción:</i>		
Area principal de distribución de <i>Caralluma mounbyana</i>		
<i>Razones del interés y estado de conservación:</i>		
Caralluma mumbyana (chumberillo de lobo) es una especie endémica, estrictamente protegida y de mucho interés científico.		
<i>Valoración ambiental:</i>		
Muy alta		
<i>Usos actuales y amenazas:</i>		
Uso forestal y ganadero. Amenazas: urbanizaciones autosuficientes, recolección.		
<i>Nivel de protección y medidas de conservación:</i>		
Muy alto. Declaración como suelo no urbanizable. Vigilancia para evitar la recolección de la especie.		



**VISADO**  
Normal

04/06/2008  
144521/103790

Colegio Oficial de Arquitectos de Murcia SRG

Visado Telemático

Autores: JOSE ALBERTO SAEZ DE HARO

CATÁLOGO DE LUGARES DE INTERÉS

Fotografía



**VISADO**  
Normal

04/06/2008  
144521/103790

Colegio Oficial de Arquitectos de Murcia SRG

Visado Telemático

Autores: JOSE ALBERTO SAEZ DE HARO

El Colegio garantiza la firma digital de los autores

<b>REVISION DEL P.G.O.U. DE CARAVACA DE LA CRUZ</b>		
<b>CATALOGO DE LUGARES DE ESPECIAL INTERES PAISAJISTICO, ECOLOGICO, HIDROLOGICO Y GEOLOGICO</b>		
Nº de Ficha: Cat- 40	Hoja 1:5.000: 911-1-3 y 911-1-4	Tipo de interés: (P)
<i>Denominación:</i> <b>Alameda de Caravaca</b>		
<i>Localización:</i> Entrada al núcleo urbano de Caravaca por la carretera de Cehegín.		
<i>Descripción:</i> Arboleda de plátanos monumentales a la entrada de Caravaca		
<i>Razones del interés y estado de conservación:</i> Paisajístico		
<i>Valoración ambiental:</i> Muy alta		
<i>Usos actuales y amenazas:</i> Carretera de acceso a Caravaca. Ornamentación de la carretera. Tala para evitar colisiones de vehículos. El peligro vial es siempre una presión potencial sobre el mantenimiento de la arboleda, así como el acceso a fincas o naves, muy frecuente en este caso		
<i>Nivel de protección y medidas de conservación:</i> Alto. Mantenimiento de jardinería adecuado. Señalización para evitar accidentes de tráfico.		



**VISADO**  
Normal

04/06/2008  
144521/103790


Colegio Oficial de Arquitectos de Murcia SRG

Visado Telemático

Autores: JOSE ALBERTO SAEZ DE HARO

CATÁLOGO DE LUGARES DE INTERÉS

Fotografía



**VISADO**  
Normal

04/06/2008  
144521/103790

Colegio Oficial de Arquitectos de Murcia SRG

Visado Telemático

Autores: JOSE ALBERTO SAEZ DE HARO

CATÁLOGO DE LUGARES DE INTERÉS

El Colegio garantiza la firma digital de los autores

<b>REVISION DEL P.G.O.U. DE CARAVACA DE LA CRUZ</b>		
<b>CATALOGO DE LUGARES DE ESPECIAL INTERES PAISAJISTICO, ECOLOGICO, HIDROLOGICO Y GEOLOGICO</b>		
Nº de Ficha: Cat- 41	Hoja 1:5.000:	Tipo de interés: (E)
<i>Denominación:</i> <b>Llanos de Aguzaderas</b>		
<i>Localización:</i> Llanos de Aguzaderas		
<i>Descripción:</i> Llanos cerealistas con abundancia de aves estepáricas (ortega, ganga, alcaraván, terrera marismeña, Aguilucho cenizo, ...)		
<i>Razones del interés y estado de conservación:</i> Las aves estepáricas son raras y protegidas. Ha cumplido en el pasado los criterios europeos ZEPA (zona de Especial Protección para las Aves)		
<i>Valoración ambiental:</i> Muy alta		
<i>Usos actuales y amenazas:</i> Secanos cerealistas, con algunos regadíos aislados. Posibles transformaciones urbanísticas y extensión de regadíos		
<i>Nivel de protección y medidas de conservación:</i> Alto. Conservación de sus características paisajísticas básicas.		



**VISADO**  
Normal

04/06/2008  
144521/103790

Colegio Oficial de Arquitectos de Murcia SRG


Visado Telemático

Autores: JOSE ALBERTO SAEZ DE HARO

CATÁLOGO DE LUGARES DE INTERÉS



Fotografía



**VISADO**  
Normal

04/06/2008  
144521/103790

Colegio Oficial de Arquitectos de Murcia SRG

Visado Telemático

Autores: JOSE ALBERTO SAEZ DE HARO

CATÁLOGO DE LUGARES DE INTERÉS

El Colegio garantiza la firma digital de los autores

<b>REVISION DEL P.G.O.U. DE CARAVACA DE LA CRUZ</b>		
<b>CATALOGO DE LUGARES DE ESPECIAL INTERES PAISAJISTICO, ECOLOGICO, HIDROLOGICO Y GEOLOGICO</b>		
Nº de Ficha: Cat- 42	Hoja 1:5.000: 931-6-5	Tipo de interés: (E)
<i>Denominación:</i> <b>Salinas de Periago</b>		
<i>Localización:</i> Paraje de Periago		
<i>Descripción:</i> Salinas abandonadas		
<i>Razones del interés y estado de conservación:</i> Paisajístico y Ecológico		
<i>Valoración ambiental:</i> Muy Alta.		
<i>Usos actuales y amenazas:</i> En total estado de abandono. Deterioro por el propio abandono.		
<i>Nivel de protección y medidas de conservación:</i> Muy Alto. Conservación de las estructuras salineras.		



**VISADO**  
Normal

04/06/2008  
144521/103790

Colegio Oficial de Arquitectos de Murcia SRG

Visado Telemático

Autores: JOSE ALBERTO SAEZ DE HARO

CATÁLOGO DE LUGARES DE INTERÉS

Fotografía



**VISADO**  
Normal

04/06/2008  
144521/103790

Colegio Oficial de Arquitectos de Murcia SRG

Visado Telemático

Autores: JOSE ALBERTO SAEZ DE HARO

<b>REVISION DEL P.G.O.U. DE CARAVACA DE LA CRUZ</b>		
<b>CATALOGO DE LUGARES DE ESPECIAL INTERES PAISAJISTICO, ECOLOGICO, HIDROLOGICO Y GEOLOGICO</b>		
Nº de Ficha: Cat- 43	Hoja 1:5.000: 910-8-5	Tipo de interés: (G)
<p><i>Denominación:</i></p> <p><b>Barranco de Grederos</b></p>		
<p><i>Localización:</i></p> <p>Barranco de Grederos</p>		
<p><i>Descripción:</i></p> <p>Zona de margas en la que se detecta un estrato con mayor cantidad de iridio, que se ha interpretado como resultado de la colisión meteorítica que trajo como consecuencia un cambio global en la tierra y modificaciones en el hábitat (extinción de los dinosaurios)</p>		
<p><i>Razones del interés y estado de conservación:</i></p> <p>Singularidad a escala mundial. Ha sido visitada por científicos y divulgadores de diversos países. No obstante, su "espectacularidad" para el público general es mínima.</p>		
<p><i>Valoración ambiental:</i></p> <p>Muy alta</p>		
<p><i>Usos actuales y amenazas:</i></p> <p>Uso industrial colindante.</p>		
<p><i>Nivel de protección y medidas de conservación:</i></p> <p>Muy alto. Medidas preventivas para evitar afecciones por el uso industrial colindante.</p>		



**VISADO**  
Normal

04/06/2008  
144521/103790

Colegio Oficial de Arquitectos de Murcia SRG

Visado Telemático

Autores: JOSE ALBERTO SAEZ DE HARO

CATÁLOGO DE LUGARES DE INTERÉS

Fotografía



**VISADO**  
Normal

04/06/2008  
144521/103790

Colegio Oficial de Arquitectos de Murcia SRG

Visado Telemático

Autores: JOSE ALBERTO SAEZ DE HARO

El Colegio garantiza la firma digital de los autores

<b>REVISION DEL P.G.O.U. DE CARAVACA DE LA CRUZ</b>		
<b>CATALOGO DE LUGARES DE ESPECIAL INTERES PAISAJISTICO, ECOLOGICO, HIDROLOGICO Y GEOLOGICO</b>		
Nº de Ficha: Cat- 44	Hoja 1:5.000: 910-8-4	Tipo de interés: (P)
<i>Denominación:</i> <b>Las Fuentes del Marqués</b>		
<i>Localización:</i> Paraje de las Fuentes.		
<i>Descripción:</i> Junto con la Fuente de Archivel constituyen las fuentes más importantes de la Región de Murcia, perteneciendo ambas al acuífero de Caravaca, subsistema del Gavilán. Además supone punto de elevado atractivo paisajístico, siendo muy visitado por habitantes del municipio y de toda la Región.		
<i>Razones del interés y estado de conservación:</i> Paisajístico, también Hidrológico y Ecológico		
<i>Valoración ambiental:</i> Muy alta.		
<i>Usos actuales y amenazas:</i> Uso público y turístico. Posibles desarrollos urbanísticos colindantes.		
<i>Nivel de protección y medidas de conservación:</i> Muy Alto. Regulación específica y singular a través de la Normativa del Plan general.		



**VISADO**  
Normal

04/06/2008  
144521/103790

Colegio Oficial de Arquitectos de Murcia SRG

Visado Telemático

Autores: JOSE ALBERTO SAEZ DE HARO

CATÁLOGO DE LUGARES DE INTERÉS

Fotografía



**VISADO**  
Normal

04/06/2008  
144521/103790

Colegio Oficial de Arquitectos de Murcia SRG

Visado Telemático  
Autores: JOSE ALBERTO SAEZ DE HARO

El Colegio garantiza la firma digital de los autores

<b>REVISION DEL P.G.O.U. DE CARAVACA DE LA CRUZ</b>		
<b>CATALOGO DE LUGARES DE ESPECIAL INTERES PAISAJISTICO, ECOLOGICO, HIDROLOGICO Y GEOLOGICO</b>		
Nº de Ficha: Cat- 45	Hoja 1:5.000: 910-3-7 y 910-3-8	Tipo de interés: (E)
<i>Denominación:</i> <b>Sierra de Mojantes</b>		
<i>Localización:</i> Sierra del mismo nombre		
<i>Descripción:</i> Areas de nidificación de Buitre leonado. Area de distribución de Viola cazorlensis.		
<i>Razones del interés y estado de conservación:</i> Ecológico.		
<i>Valoración ambiental:</i> Muy alta		
<i>Usos actuales y amenazas:</i> Usos forestales y cinegéticos		
<i>Nivel de protección y medidas de conservación:</i> Muy alto. Prohibición de actividades mineras. Regulación de la caza compatible con presencia de Buitre. Vigilancia de recolección de Viola cazorlensis. Las actuaciones en esta zona deberán ser previamente informadas por la Dirección general del Medio Natural.		



**VISADO**  
Normal

04/06/2008  
144521/103790

Colegio Oficial de Arquitectos de Murcia SRG

Visado Telemático

Autores: JOSE ALBERTO SAEZ DE HARO

CATÁLOGO DE LUGARES DE INTERÉS



Fotografía



**VISADO**  
Normal

04/06/2008  
144521/103790

Colegio Oficial de Arquitectos de Murcia SRG

Visado Telemático

Autores: JOSE ALBERTO SAEZ DE HARO

El Colegio garantiza la firma digital de los autores

**REVISION DEL P.G.O.U. DE CARAVACA DE LA CRUZ**

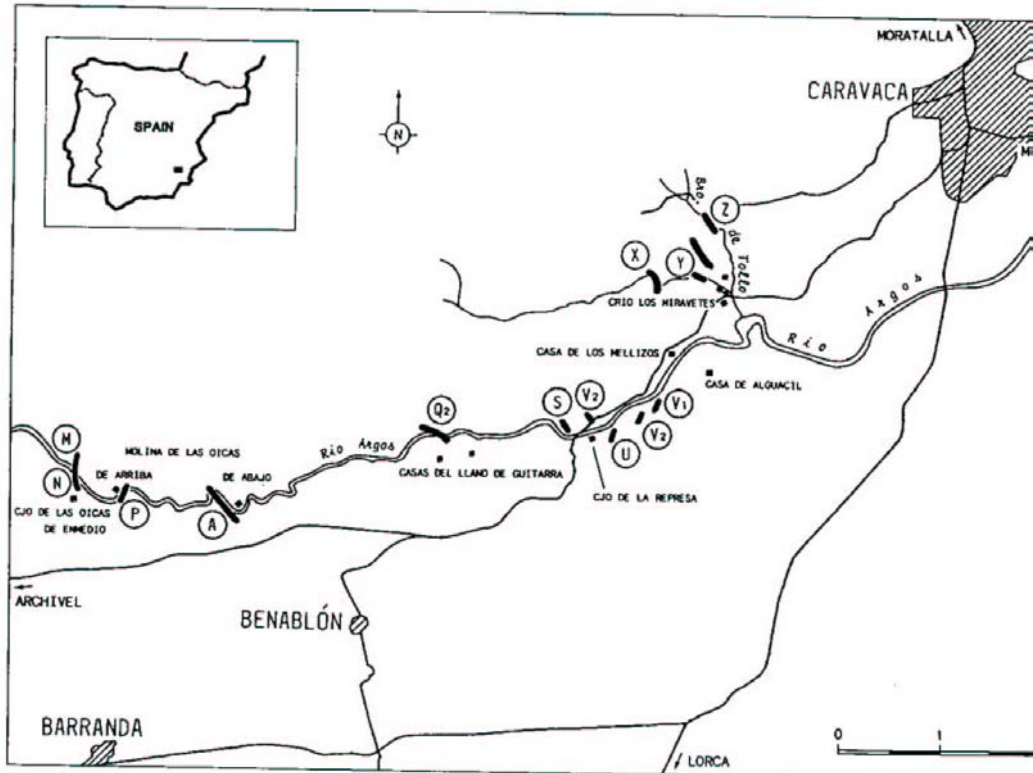
**CATALOGO DE LUGARES DE ESPECIAL INTERES PAISAJISTICO, ECOLOGICO, HIDROLOGICO Y GEOLOGICO**


Nº de Ficha: Cat- 46	Hoja 1:5.000:	Tipo de interés: (G)
----------------------	---------------	----------------------

Denominación:  
**Sucesión del Río Argos**

Localización:  
 Río Argos, aguas arriba de Caravaca, desde el barranco del Tollo (incluido) hasta el Cortijo de las Oicas de Enmedio.

Figure 1. Map of study area showing location of sections (near Caravaca, SE Spain).



	<b>VISADO</b> Normal	04/06/2008 144521/103790
	Colegio Oficial de Arquitectos de Murcia SRG Visado Telemático Autores: JOSE ALBERTO SAEZ DE HARO	
El Colegio garantiza la firma digital de los autores		

*Descripción:*

La sucesión del Bajo Cretácico del río Argos está situada en la parte frontal de la zona subbética de la cordillera bética, y se muestra en diferentes secciones a lo largo del río Argos y sus tributarios del oeste de Caravaca, provincia de Murcia. Esta sucesión es la más completa y mejor conservada del Bajo Cretácico en la Cordillera Bética.

Se trata de un lugar de muy elevado interés científico, a escala internacional, y ha sido exhaustivamente estudiado como ejemplo de cambio climático global en una época geológica pasada, al objeto de entrever los riesgos del calentamiento actual de la Tierra.

Referencia: Dinoflagellate cysts from the Lowr Cretaceous Ríos Argos succession (SE Spain). Han Leereveld. LPP Contribution Series, nº 2. LPP Fonudation, Utrecht, 1995. ISBN 90-393-1521-3.

*Razones del interés y estado de conservación:*

Científicas (Paleoecológicas).

*Valoración ambiental:*

Muy Alta

*Usos actuales y amenazas:*

Amenazas por impactos directos o de difusión (vertidos, frecuentación, destrucción de riberas, construcción de infraestructuras transversales o longitudinales, etc) a partir de actividades urbanísticas previstas en suelos colindantes.

*Nivel de protección y medidas de conservación:*

Muy Alto. En la sectorización, contemplar medidas protectoras y en su caso correctoras. Incluir expresamente su protección en las normas de protección de zonas fluviales.



**VISADO**  
Normal

04/06/2008  
144521/103790

Colegio Oficial de Arquitectos de Murcia SRG

Visado Telemático

Autores: JOSE ALBERTO SAEZ DE HARO

CATÁLOGO DE LUGARES DE INTERÉS

---

CATÁLOGO DE LUGARES DE INTERÉS



**VISADO**  
Normal

04/06/2008  
144521/103790

Colegio Oficial de Arquitectos de Murcia SRG

Visado Telemático

Autores: JOSE ALBERTO SAEZ DE HARO

El Colegio garantiza la firma digital de los autores

FOTOGRAFÍA



CATÁLOGO DE LUGARES DE INTERÉS



**VISADO**  
Normal

04/06/2008  
144521/103790

Colegio Oficial de Arquitectos de Murcia SRG

Visado Telemático  
Autores: JOSE ALBERTO SAEZ DE HARO

El Colegio garantiza la firma digital de los autores

<b>REVISION DEL P.G.O.U. DE CARAVACA DE LA CRUZ</b>		
<b>CATALOGO DE LUGARES DE ESPECIAL INTERES PAISAJISTICO, ECOLOGICO, HIDROLOGICO Y GEOLOGICO</b>		
Nº de Ficha: Cat- 47	Hoja 1:5.000: 910-8-3	Tipo de interés: (P)
<i>Denominación:</i> <b>Carrasca frente a la casa Vistalegre</b>		
<i>Localización:</i> Casa Vistalegre		
<i>Descripción:</i> Carrasca de gran porte.		
<i>Razones del interés y estado de conservación:</i> Paisajístico, especie protegida.		
<i>Valoración ambiental:</i> Muy alta		
<i>Usos actuales y amenazas:</i> Usos forestales y cinegéticos		
<i>Nivel de protección y medidas de conservación:</i> Muy alto.		



**VISADO**  
Normal

04/06/2008  
144521/103790

Colegio Oficial de Arquitectos de Murcia SRG

Visado Telemático

Autores: JOSE ALBERTO SAEZ DE HARO

CATÁLOGO DE LUGARES DE INTERÉS

Fotografía



**VISADO**  
Normal

04/06/2008  
144521/103790

Colegio Oficial de Arquitectos de Murcia SRG

Visado Telemático

Autores: JOSE ALBERTO SAEZ DE HARO

El Colegio garantiza la firma digital de los autores

<b>REVISION DEL P.G.O.U. DE CARAVACA DE LA CRUZ</b>		
<b>CATALOGO DE LUGARES DE ESPECIAL INTERES PAISAJISTICO, ECOLOGICO, HIDROLOGICO Y GEOLOGICO</b>		
Nº de Ficha: Cat- 48	Hoja 1:5.000: 910-8-3	Tipo de interés: (P)
<i>Denominación:</i> <b>Pino y Carrascas junto a Mayrena</b>		
<i>Localización:</i> Mayrena		
<i>Descripción:</i> Pino y Carrascas de gran porte.		
<i>Razones del interés y estado de conservación:</i> Paisajístico, especie protegida.		
<i>Valoración ambiental:</i> Muy alta		
<i>Usos actuales y amenazas:</i> Usos forestales y cinegéticos		
<i>Nivel de protección y medidas de conservación:</i> Muy alto.		



**VISADO**  
Normal

04/06/2008  
144521/103790

Colegio Oficial de Arquitectos de Murcia SRG

Visado Telemático

Autores: JOSE ALBERTO SAEZ DE HARO

CATÁLOGO DE LUGARES DE INTERÉS



Fotografía



**VISADO**  
Normal

04/06/2008  
144521/103790

Colegio Oficial de Arquitectos de Murcia SRG

Visado Telemático  
Autores: JOSE ALBERTO SAEZ DE HARO

El Colegio garantiza la firma digital de los autores

<b>REVISION DEL P.G.O.U. DE CARAVACA DE LA CRUZ</b>		
<b>CATALOGO DE LUGARES DE ESPECIAL INTERES PAISAJISTICO, ECOLOGICO, HIDROLOGICO Y GEOLOGICO</b>		
Nº de Ficha: Cat- 49	Hoja 1:5.000: 910-8-4	Tipo de interés: (P)
<i>Denominación:</i> <b>Carrascas próximas a la zona de protección arqueológica y a la casa Mauro</b>		
<i>Localización:</i> Viñales		
<i>Descripción:</i> Carrascas de gran porte.		
<i>Razones del interés y estado de conservación:</i> Paisajístico, especie protegida.		
<i>Valoración ambiental:</i> Muy alta		
<i>Usos actuales y amenazas:</i> Usos forestales y cinegéticos		
<i>Nivel de protección y medidas de conservación:</i> Muy alto.		



**VISADO**  
Normal

04/06/2008  
144521/103790

Colegio Oficial de Arquitectos de Murcia SRG

Visado Telemático

Autores: JOSE ALBERTO SAEZ DE HARO

CATÁLOGO DE LUGARES DE INTERÉS

Fotografía



**VISADO**  
Normal

04/06/2008  
144521/103790

Colegio Oficial de Arquitectos de Murcia SRG

Visado Telemático

Autores: JOSE ALBERTO SAEZ DE HARO

El Colegio garantiza la firma digital de los autores

<b>REVISION DEL P.G.O.U. DE CARAVACA DE LA CRUZ</b>		
<b>CATALOGO DE LUGARES DE ESPECIAL INTERES PAISAJISTICO, ECOLOGICO, HIDROLOGICO Y GEOLOGICO</b>		
Nº de Ficha: Cat- 50	Hoja 1:5.000: 910-8-4	Tipo de interés: (P)
<i>Denominación:</i> <b>Carrascas próximas a la casa Mauro</b>		
<i>Localización:</i> Viñales		
<i>Descripción:</i> Carrascas de gran porte.		
<i>Razones del interés y estado de conservación:</i> Paisajístico, especie protegida.		
<i>Valoración ambiental:</i> Muy alta		
<i>Usos actuales y amenazas:</i> Usos forestales y cinegéticos		
<i>Nivel de protección y medidas de conservación:</i> Muy alto.		



**VISADO**  
Normal

04/06/2008  
144521/103790

Colegio Oficial de Arquitectos de Murcia SRG

Visado Telemático

Autores: JOSE ALBERTO SAEZ DE HARO

CATÁLOGO DE LUGARES DE INTERÉS

Fotografía



**VISADO**  
Normal

04/06/2008  
144521/103790

Colegio Oficial de Arquitectos de Murcia SRG

Visado Telemático  
Autores: JOSE ALBERTO SAEZ DE HARO

El Colegio garantiza la firma digital de los autores

<b>REVISION DEL P.G.O.U. DE CARAVACA DE LA CRUZ</b>		
<b>CATALOGO DE LUGARES DE ESPECIAL INTERES PAISAJISTICO, ECOLOGICO, HIDROLOGICO Y GEOLOGICO</b>		
Nº de Ficha: Cat- 51	Hoja 1:5.000: 910-8-4	Tipo de interés: (P)
<p><i>Denominación:</i></p> <p><b>Diversas Carrascas en la zona de los Viñales y Cueva de los Negros, entre el Camino Viejo de Archivel y el Camino de El Llano</b></p>		
<p><i>Localización:</i></p> <p>Viñales</p>		
<p><i>Descripción:</i></p> <p>Carrascas de gran porte.</p>		
<p><i>Razones del interés y estado de conservación:</i></p> <p>Paisajístico, especie protegida.</p>		
<p><i>Valoración ambiental:</i></p> <p>Muy alta</p>		
<p><i>Usos actuales y amenazas:</i></p> <p>Usos forestales y cinegéticos</p>		
<p><i>Nivel de protección y medidas de conservación:</i></p> <p>Muy alto.</p>		

	<p><b>VISADO</b> Normal</p>	<p>04/06/2008 144521/103790</p>
	<p>Colegio Oficial de Arquitectos de Murcia SRG</p> <p>Visado Telemático</p> <p>Autores: JOSE ALBERTO SAEZ DE HARO</p>	
<p>El Colegio garantiza la firma digital de los autores</p>		

Fotografía



CATÁLOGO DE LUGARES DE INTERÉS



**VISADO**  
Normal

04/06/2008  
144521/103790

Colegio Oficial de Arquitectos de Murcia SRG

Visado Telemático

Autores: JOSE ALBERTO SAEZ DE HARO

El Colegio garantiza la firma digital de los autores

<b>REVISION DEL P.G.O.U. DE CARAVACA DE LA CRUZ</b>		
<b>CATALOGO DE LUGARES DE ESPECIAL INTERES PAISAJISTICO, ECOLOGICO, HIDROLOGICO Y GEOLOGICO</b>		
Nº de Ficha: Cat- 52	Hoja 1:5.000: 910-8-3	Tipo de interés: (P)
<p><i>Denominación:</i></p> <p><b>Diversas Carrascas por la zona de Mayrena</b></p>		
<p><i>Localización:</i></p> <p>Mayrena</p>		
<p><i>Descripción:</i></p> <p>Carrascas de gran porte.</p>		
<p><i>Razones del interés y estado de conservación:</i></p> <p>Paisajístico, especie protegida.</p>		
<p><i>Valoración ambiental:</i></p> <p>Muy alta</p>		
<p><i>Usos actuales y amenazas:</i></p> <p>Usos forestales y cinegéticos</p>		
<p><i>Nivel de protección y medidas de conservación:</i></p> <p>Muy alto.</p>		

	<p><b>VISADO</b> Normal</p>	<p>04/06/2008 144521/103790</p>
	<p>Colegio Oficial de Arquitectos de Murcia</p> <p>Visado Telemático</p> <p>Autores: JOSE ALBERTO SAEZ DE HARO</p>	<p>SRG</p>
<p>El Colegio garantiza la firma digital de los autores</p>		



Fotografía



CATÁLOGO DE LUGARES DE INTERÉS



**VISADO**  
Normal

04/06/2008  
144521/103790

Colegio Oficial de Arquitectos de Murcia SRG

Visado Telemático

Autores: JOSE ALBERTO SAEZ DE HARO

El Colegio garantiza la firma digital de los autores

<b>REVISION DEL P.G.O.U. DE CARAVACA DE LA CRUZ</b>		
<b>CATALOGO DE LUGARES DE ESPECIAL INTERES PAISAJISTICO, ECOLOGICO, HIDROLOGICO Y GEOLOGICO</b>		
Nº de Ficha: Cat- 53	Hoja 1:5.000:	Tipo de interés: (P)
Denominación: <b>Cortijo Bolain</b>		
Localización:		
Descripción:		
Razones del interés y estado de conservación:		
Valoración ambiental:		
Usos actuales y amenazas:		
Nivel de protección y medidas de conservación:		

	<b>VISADO</b> Normal	04/06/2008 144521/103790
	Colegio Oficial de Arquitectos de Murcia SRG <small>Visado Telemático</small> Autores: JOSE ALBERTO SAEZ DE HARO	
El Colegio garantiza la firma digital de los autores		

Observaciones:

Fotografía

 **VISADO** 04/06/2008  
**Normal** 144521/103790  
Colegio Oficial de Arquitectos de Murcia SRG  
Visado Telemático  
Autores: JOSE ALBERTO SAEZ DE HARO

El Colegio garantiza la firma digital de los autores

<b>REVISION DEL P.G.O.U. DE CARAVACA DE LA CRUZ</b>		
<b>CATALOGO DE LUGARES DE ESPECIAL INTERES PAISAJISTICO, ECOLOGICO, HIDROLOGICO Y GEOLOGICO</b>		
Nº de Ficha: Cat- 54	Hoja 1:5.000:	Tipo de interés: (P)
Denominación: <b>Arboleda de Barranda</b>		
Localización:		
Descripción:		
Razones del interés y estado de conservación:		
Valoración ambiental:		
Usos actuales y amenazas:		
Nivel de protección y medidas de conservación:		

	<b>VISADO</b> Normal	04/06/2008 144521/103790
	Colegio Oficial de Arquitectos de Murcia Visado Telemático Autores: JOSE ALBERTO SAEZ DE HARO	SRG
El Colegio garantiza la firma digital de los autores		

Observaciones:

Fotografía



**VISADO**  
Normal

04/06/2008  
144521/103790

Colegio Oficial de Arquitectos de Murcia SRG

Visado Telemático  
Autores: JOSE ALBERTO SAEZ DE HARO

El Colegio garantiza la firma digital de los autores